

Inmigración ilegal en Andalucía

Vivien W., Klara M.

Índice

- Introducción
- sustento y alojamiento
- Fuentes
- Consecuencias y perspectivas para el futuro
- consecuencias y perspectivas para los inmigrantes
- 1. integración social
- 2. Los decisiones políticos
- 3. el aspecto economico
- 4. la cooperación social
- consecuencias y perspectivas para Andalucía
- soluciones
- fuentes

Introducción

Muchas personas de países en desarrollo esperan un futuro mejor en Europa. Para muchos Andalucía es el lugar más cercano para llegar a Europa.

Sustento y alojamiento

Los habitantes de Andalucía no son ricos ,pero los varios refugiados que llegan todos los días a Andalucía no tienen nada en absoluto. Son muchos niños y muchas mujeres, algunas de ellas están embarazadas . Necesitan ayuda.

Porque en un primer momento no tienen la oportunidad de abastecerse de lo más necesario ,por ejemplo comida bebida y ropa .

Los habitantes voluntarios deben ayudar.



Jose Antonio Gómez,
teniente de alcalde cargará melocotones donados

“Estamos totalmente solos en el cuidado de los refugiados”-
Gómez

También las organizaciones de ayuda ,por ejemplo,la Cruz Roja trata de abastecer a los inmigrantes con lo más necesario, sobre todo sobre la base de donaciones.



Empleados de la Cruz Roja se ocupan de dos inmigrantes

Por lo general se les coloca en lugares públicos, como gimnasios, y hasta en parte en prisiones.



inmigrantes en un lugar público

Este deja claro : el gobierno no sabe adonde llevar a los refugiados. Es un gran problema.

También hay asentamientos de inmigrantes, en los que los inmigrantes ilegales a menudo viven y trabajan ilegalmente en la agricultura, pero estos son tan sucios y antihigiénicos debido a la falta de agua corriente, que en realidad no se puede (sobre)vivir allí, sin embargo los inmigrantes no tienen otra opción. También porque piensan que pueden trabajar en el campo y construir un futuro seguro en España, lo cual no es el caso. Algunos son deportados después del trabajo.



Barrio "improvisado" de refugiados que trabajan en la agricultura



Fuentes:

<https://www.cruzroja.es/principal/web/andalucia/personasinmigrantesyrefugiadas>

<https://www.mundoagrario.unlp.edu.ar/article/download/v04n08a01/1437/1941>

https://www.eldiario.es/andalucia/economia/vidas-dignas-temporeros-acuerdo-donana-empuja-empresas-regularizar-migrantes_1_10723701.html

<https://equoandalucia.org/andalucia/asentamientos-inmigrantes-andalucia/>

Consecuencias y perspectivas para el futuro

1. **consecuencias y perspectivas para los inmigrantes**
2. **consecuencias y perspectivas para Andalucía**

El futuro para los inmigrantes depende de factores diferentes:

- ***integración social***

Es importante que los inmigrantes tienen la posibilidad de formación, no solo para la educación, pero también para la integración en la comunidad. Los cursos de idiomas, por ejemplo, también aumentan las perspectivas de un mejor lugar de trabajo y asimilación en su entorno. Además, la asistencia sanitaria y la aceptación de los habitantes es un punto importante para las buenas perspectivas de futuro y la calidad de vida. Desgraciadamente, los migrantes a menudo se enfrentan al racismo y la discriminación. Sin embargo, muchos de ellos también son respetados y apoyados en sus planes de futuro.



[São José abre inscrições para escolas de Educação Infantil • PortalR3 • Criando Opiniões](#)

- ***Los decisiones políticos***

El aspecto político también tiene una gran influencia en el futuro de los inmigrantes. En particular, en lo que se refiere a las decisiones sobre leyes y políticas. Una ley crítica es la ley de legalización. Esto establece que los inmigrantes ilegales pueden retirarse de tres años utilizando una prueba de intento de integración, por ejemplo, asistir a un curso de idiomas, así como una oferta para un contrato de trabajo.

- ***el aspecto economico***

Debido a esta ley, se ven obligados a trabajar ilegalmente durante tres años y a menudo son explotados, ya que son trabajadores baratos que necesitan el trabajo en su situación, independientemente de las condiciones en que se encuentren.



[Are the workers behind your food treated fairly? How one innovative program is helping improve conditions](#)

- **primera posibilidad:**

Serán legalizados y tendrán un trabajo estable y, por lo tanto, una vivienda y seguridad financiera.

- **segunda posibilidad:**

No serán legalizados, pues es probable que tengan que vivir en una chora casera sin electricidad ni agua.

- ***la cooperación social***

Su futuro también dependerá de cómo el gobierno trabaje con los demás. Para perspectivas positivas, se necesita la cooperación del estado, la sociedad, las organizaciones de ayuda (la Cruz Roja, por ejemplo, ya participa) y otros países.

Para Andalucía hay aspectos positivos y negativos

Positivo

1. *Trabajo y servicios:*
puestos de trabajos importantes que de otro modo no se cubrirían son ocupados por inmigrantes.
2. *Contribuyen a la diversidad cultural*
3. *Ingresos fiscales y cotizaciones a la seguridad social de los migrantes*

Negativo

1. *Presión salarial:*
Competencia por puestos de trabajo --> a menudo en tiempos de incertidumbre económica
2. *Sin capacidad de recepción:*
Cargas financieras, recursos insuficientes para abastecer
3. *Puede dar lugar a tensiones políticas:*
Política de inmigración y seguridad

Soluciones:

- Fortalecimiento de las oportunidades de migración legal
- cooperación con organizaciones internacionales, otros países y sus países de origen --> protección contra la trata de seres humanos
- Acceso legal a mercado de trabajo --> mejorar las condiciones de vida para los inmigrantes

Fuentes

[Estrategia Andaluza para la Inmigración 2021-2025 - Junta de Andalucía](#)
(juntadeandalucia.es).

[¿Qué ocurre con los inmigrantes irregulares cuando llegan a España?](#)
(theconversation.com).

[Un 60% de los andaluces piensan que los inmigrantes viven de forma ilegal](#)
(diariodesevilla.es).

Vocabulario

refugiados

embarazada

sustento y alojamiento

establecer

aumentar

abastecerse

La chora
casera

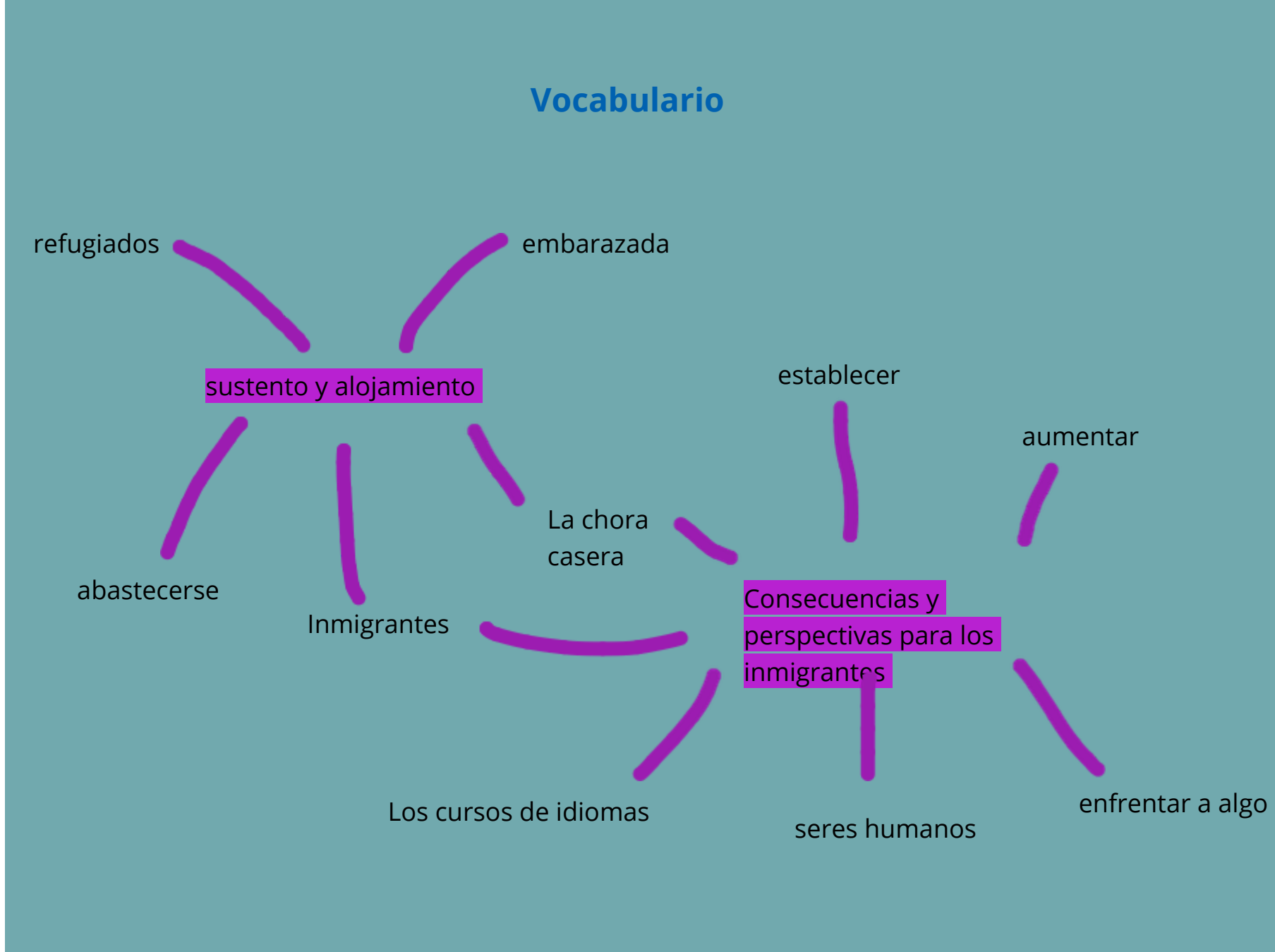
Inmigrantes

Consecuencias y
perspectivas para los
inmigrantes

Los cursos de idiomas

seres humanos

enfrentar a algo



VIVIEN W.



KLARA M.



Projektschulaufgabe im Fach Spanisch in Jahrgangsstufe 10
Annika, Johanna, Leopold

Índice

- La historia
- Calucidad de la semana
- La organización de los grupos
- Comida típica
- Las tradiciones
- La ropa
- Málaga
- Sevilla
- Las diferencias entre Málaga y Sevilla
- Audio: radio Sevilla Sol
- Mapa de vocabularios

La Historia

- En el siglo XVI, la iglesia católica decidió acercar el sufrimiento de Cristo a la población
- Se tallaron figuras sagradas en madera, las cuales fueron magníficamente vestidas y puestas en una pose y luego representaron las etapas del sufrimiento de Cristo.
- La pasión de Cristo se recreó así, primero en las iglesias y luego en las calles
- Al principio todavía era desordenado hasta que se decidieron las reglas un año después



La procesión en una iglesia



La procesión al aire libre

Calucidad de la semana

- La semana Santa empieza con el Domingo de Ramos, después lunes santo, martes santo, miércoles santo, jueves santo, viernes santo, sábado santo y termina con el domingo de Resurrección
- El Domingo de Ramos comienza la primera procesión. Cada día, en grandes ciudades como Sevilla y Córdoba, incluso varias siguen al día a través de las numerosas Hermandades
- El Viernes Santo es el punto culminante. Allí, multitudes esperan delante de las puertas de la iglesia de una ciudad, que se abren a una hora determinada.

La organización de los grupos

Primero viene la cruz guía,
luego las figuras sagradas y sus portadores,
la capilla musical,
dos filas dobles de personas disfrazadas con sus
ropas, los llamados penitentes, cantan también la
Saeta, el canto popular y religioso que acompaña la
procesión hasta el final.



Las tradiciones

- La gente celebra la semana santa con muchas procesiones
 - => en el sur la fiesta es muy grande pero en el norte de España es muy silenciosa
- Hay nazarenos que van en la procesión cada día
- Cada cofradía visten los colores diferentes
 - =>ellos llevan pasos
- El domingo de ramos ponen la ropa nueva y las familias ponen los virutas de madera multicolores en las calles, porque recuerdan a las flores



Comida típica

La gente come mucho en la semana santa. Las comidas típicas son las torrijas, la leche frita y churros, que se comen mientras se espera de las procesiones. Además come sopa de ajo, potaje de vigilia y croquetas de bacalao.



Torrijas



La leche frita



Churros



Sopa de ajo



Potaje de vigilia



Croquetas de
bacalao

La ropa

El nazareno es la primera persona que va en la procesión que lleva un cruz de cristo y lleva las velas. El nazareno lleva una ropa especial. Muy importante es el capirote, el cingulo y la túnica que es blanco en general u otros colores dependiendo de la cofradía. Las zapatos son importante también. Otras personas llevan las estatuas de cristo.



Málaga

La Semana Santa en Málaga fue declarada de Interés Turístico Internacional en 1980, tras casi 500 años de historia. Más de 40 hermandades llevan sus tronos a través de las calles malagueñas, desde el Domingo de Ramos hasta el Domingo de Resurrección, siendo los días más importantes son el Jueves y el Viernes Santo. Cada día de la Semana Santa, cierto número de procesiones invaden las calles con sus colores y música durante mas o menos ocho horas cada una, partiendo y finalizando siempre en su Casa Hermanad. El único día en el que las calles permanecen en silencio, es el Sábado Santo. Durante estos días, las calles son ocupadas por los ciudadanos malagueños y de miles de turistas de todo el mundo, que se visitan a este país para vivir la Semana Santa de una forma única y particular.



Sevilla:

La Semana Santa de Sevilla se celebra desde el siglo XVI y tiene fama universal. Alrededor de 50.000 personas se visten de nazarenos para desfilan en las 58 procesiones que se organizan, mientras los "costaleros" llevan los pasos (imágenes religiosas) sobre sus espaldas.

- Todos los días hay procesiones por la tarde y por la noche. Cada cofradía sale de su iglesia y tiene establecido su propio recorrido, aunque todas deben pasar por la llamada "carrera oficial", que empieza en la calle Campana y termina con la salida de la hermandad por la Catedral. Después de salir de la Catedral, el cortejo vuelve a su iglesia por un camino diferente al de ida. Durante las procesiones es lindo escuchar las saetas: las canciones flamencas que la gente canta *a capella* desde los balcones en honor a las imágenes.



Las diferencias mas notables entre sevilla y Málaga:

- En Sevilla en lugar de llevar los tronos sobre sus hombros, los creyentes llamados **costaleros**, llevan los **pasos**, tronos más estrechos que los de Málaga, sobre la parte alta de su espalda y lo portan bajo este.
- La estación de penitencia, es la visita que realiza una Confradía durante su recorrido a un lugar sagrado (templo). Este hecho se presenta a lo largo de toda la semana por diferentes cofradías, desde el Viernes de Dolores hasta el Domingo de Resurrección, incluyendo el Sábado Santo en el caso de Sevilla.
- Mientras en Málaga a los Nazarenos la Hermandad les proporciona las túnicas, en Sevilla tienen que adquirirlos ellos mismos.
- Los niños que participan en las procesiones en Málaga reciben de los Nazarenos estampitas de las imágenes de las Confradías en Sevilla y figuras de ceras de los cirios procesionales en Málaga.



unas de las opiniones sobre la semana santa

- por ejemplo la pastora del centro evangelístico de Santiago piensa que la Semana Santa no es para 'alardear'
- El pastor de la iglesia Asambleas de Dios Central de Los Alcarrizos, Alfredo Ygnacio de la Cruz, explicó que es muy variado lo que hacen los evangélicos en Semana Santa. Puesto que algunas congregaciones aprovechan el espacio para hacer actividades evangelísticas, proyectar películas cristianas, realizar congresos o campamentos para jóvenes; pero fuera de ello, “nada especial” o “fuera de lo normal”. “Este tiempo es para reflexionar sobre todo lo acontecido con el Salvador. Fuera de ahí no tiene ningún otro significado especial
- Por su parte, Naomy Corniel, una de las asistentes a la Iglesia Casa de Bendición de Santiago, recuerda que en su comunidad cristiana suelen hacer conferencias acerca del evangelio, ayunos y vigiliass; y que de manera personal ella considera estas fechas importantes.
- Mientras que Carolina Sánchez, quien frecuenta en la Iglesia de Dios Sociedad Misionera Mundial de la localidad de Gurabo, Santiago, llamó a esa conmemoración de los católicos “pagano” , pues comenta que la Biblia “no testifica esas acciones”.



Resurrección



el sufrimiento



Domingo de Ramos



tallar



virutas de madera



madera

Mapa de vocabularios



la túnica



el capirote



una cofradía =
muchos nazarenos



la cruz guía



el cingulo

Annika: morado

Johanna: azul

Leopold: naranja

Enlaces de imagen

- [Semana Santa en España - Wikipedia, la enciclopedia libre](#)
- <https://naoviatges.com/viajes/semana-santa-antigua-guatemala/>
- https://praxistipps.chip.de/ostern-in-spanien-traditionen-braeuche-und-essen-zum-fest_102049
- [..https://www.mallorcazeitung.es/panorama/2023/04/06/kreuzabnahmen-felanitx-pollenca-sineu-2023-85697043.html](https://www.mallorcazeitung.es/panorama/2023/04/06/kreuzabnahmen-felanitx-pollenca-sineu-2023-85697043.html)
- <https://www.mortimer-reisemagazin.de/eine-reise-durch-kastilien-leon-in-der-karwoche/>
- <https://www.alamy.de/stockfoto-leben-grosse-holzerne-statuen-oder-figuren-fur-la-semana-santa-heilige-woche-osterprozessionen-in-einem-geschft-in-valladolid-spanien-verwendet-werden-19018383.html>
- https://www.huelvainformacion.es/huelva/bandas-tocaran-Semana-Santa-Huelva_0_1670834000.html
- <http://www.hermandadesdelinares.es/cruzdeguia>
- [trono-semana-santa-malaga \(12\) - VamosHoney](#)
- [The photos of Semana Santa in Sevilla that show what a difference Covid makes - Olive Press News Spain \(theolivepress.es\)](#)
- [Mapa de Málaga | Provincia, Municipios, Turístico, Carreteras de Málaga España \(mapas.top\)](#)
- [SEMANA SANTA. La ilusión de los niños ~ Sevilla y mis cosas](#)
- [Las 10 procesiones más espectaculares de la Semana Santa - Passport Travel Magazine](#)

Enlaces

- [Semana Santa en España - Wikipedia, la enciclopedia libre](#)
- [Calendario Laboral de Córdoba 2024 - Calendarios Ideal - Días Festivos](#)
- [Un cartel de Semana Santa con Jesucristo enfureció en España | Contexto Tucuman](#)
- <https://www.elmundo.es/como/2024/01/24/65b0e2fbe9cf4a29028b45c7.html>

<https://www.epe.es/es/espana/20240126/semana-santa-2024-fechas-dias-96738485>

<https://naoviatges.com/viajes/semana-santa-antigua-guatemala/>

- <https://en.wikipedia.org/wiki/Capirote> ist auf Englisch
- <https://as.com/tikitakas/los-elementos-de-la-ropa-de-nazareno-en-semana-santa-tunica-capirote-cingulo-capa-n/>
- [https://www.spain.info/es/agenda/semana-santa-sevilla/#:~:text=La%20Semana%20Santa%20de%20Sevilla,imágenes%20religiosas\)%20sobre%20sus%20espaldas.\(Leopold\)](https://www.spain.info/es/agenda/semana-santa-sevilla/#:~:text=La%20Semana%20Santa%20de%20Sevilla,imágenes%20religiosas)%20sobre%20sus%20espaldas.(Leopold))
- <https://www.elperiodicodearagon.com/opinion/2023/04/05/terceroles-capirote-capuchas-zaragoza-85607219.html>
- <https://www.directopaladar.com/recetario/15-recetas-tradicionales-semana-santa-para-vivir-pascua-salir-casa> (Essen)
- <https://elorigende.com/origen-de-la-semana-santa/>

[https://www.brauchwiki.de/semana-santa/\(leopold sevilla\)](https://www.brauchwiki.de/semana-santa/(leopold%20sevilla))

[Semana Santa de Málaga 2023 - Archicofradia de la Sangre \(youtube.com\)](#)

[¿Qué pasa con el cartel de la Semana Santa de Sevilla 2024?](#)

<https://as.com/tikitakas/los-elementos-de-la-ropa-de-nazareno-en-semana-santa-tunica-capirote-cingulo-capa-n/>

[Mapa de Sevilla | Provincia, Municipios, Turístico, Carreteras de Sevilla España \(mapas.top\)](#)

[Semana Santa en Málaga y Sevilla: ¿en qué se diferencian? \(ruralidays.com\)](#)

[Te echamos de menos... \(sevillasecreta.co\)](#)

[Semana Santa | Opinión | EL PAÍS \(elpais.com\)](#)

listindiario.com/la-republica/2022/04/15/717291/esto-es-lo-que-opinan-los-evangelicos-sobre-semana-santa.html

ENERGÍAS RENOVABLES

~Zoe, Edda y Kiki~



última página: los nombres de los miembros del grupo y la explicación de los colores.

Explicación de los colores:

Zoe: azul

Kiki: rojo

Edda: marrón



Hola y bienvenidos a nuestro e-book sobre las energías renovables,

¿Vosotros queréis tornar vuestra ciudad más ecológica y usar más energías renovables? Entonces este es el libro ideal porque nosotros vamos a daros algunos consejos usando el ejemplo de Andalucía.

En primer lugar son necesarias algunas informaciones generales, para después podermos ver diferentes tipos de energías renovables.



Toda la gente habla de energías renovables, pero, ¿que son? Energía renovable es energía obtenida a partir de Fuentes renovables o inagotables porque hay una grande cantidad de ellas. Característico de las energías renovables es que son limpias o verdes y por eso son amigables con el ambiente.

Sabían, que Andalucía ya produce más del 54% de energía eléctrica de fuentes renovables como por ejemplo energía eólica, solar y marina. Pero eso viene después. Y por usaren fuentes renovables tienen unos elevados beneficios ambientales y económicos para la comunidad. Al nivel ambiental, porque no producen tantas emisiones pues no hay la quema de combustibles fósiles. Y claro económico porque energia renovable no es tan cara como las otras energías.

👍 ¿Afinal qual és son las ventajas? ¿Hay desventajas? Claro que hay.

Una ventaja es claramente, que ayudan a combatir el calentamiento global. Otro aspecto positivos de las energías renovables es, que son ilimitadas y que no se agotan. Por ejemplo el sol no va a desaparecer. Además, crean puestos de trabajo, porque son necesarias personas, para cuidar por ejemplo de los fotovoltaicos.

👎 Pero como siempre, también hay desventajas. Por ejemplo, las instalaciones como los molinos a veces son muy caras. Una otra desventaja es, que las plantas requieren inversión y espacio.

Andalucía por ejemplo tiene 634 paneles solares. Y un panel ocupa no mínimo 123x100cm o no máximo 200x100cm. Entonces eso es mucha área ocupada!



Ahora que nos informamos sobre las energías renovables y tenemos una visión general, podemos explorar los diferentes tipos. En total hay muchísimas energías renovables, como por ejemplo la biomasa, marina, eólica, solar, hidráulica,... pero en este libro vamos hablar de tres tipos de fuentes renovables:

1. Energía marina
2. Energía eólica
3. Energía solar





Energía marítima

En primer lugar vamos a presentar os las energías marítimas. Pero antes de que empezamos tenemos que esclarecer lo que son las energías del mar. Como el nombre ya dice, son tecnologías que aprovechan la energía de los océanos, por ejemplo las olas, las mareas, las corrientes y la diferencia de temperatura entre la superficie y el fondo marino. Pero porque las energías marinas son tan buenas? En el cuadro abajo puedes mirar los beneficios y los inconvenientes de la energía marina.

Beneficios 👍

- se puede obtener en cualquier época del año
- no hay contaminación acústica
- es una energía predecible, se puede decir cuando va a ser mare alta o baja



Mismo cuando no hace sol se puede obtener energía marítima

Inconvenientes 👎

- las instalaciones pueden ser un riesgo para la flora y la fauna del mar
- las infraestructuras causan un impacto visual
- es necesario tener un mar cerca de la ciudad




Como siempre hay diferentes maneras para obtener la electricidad del mar:

- **energía de las olas (undimotriz):** aquí se utiliza el movimiento de las olas. El agua entra a través de una cámara y con la fuerza que trae, acciona una turbina. Esa turbina después convierte el movimiento de la ola en energía eléctrica.

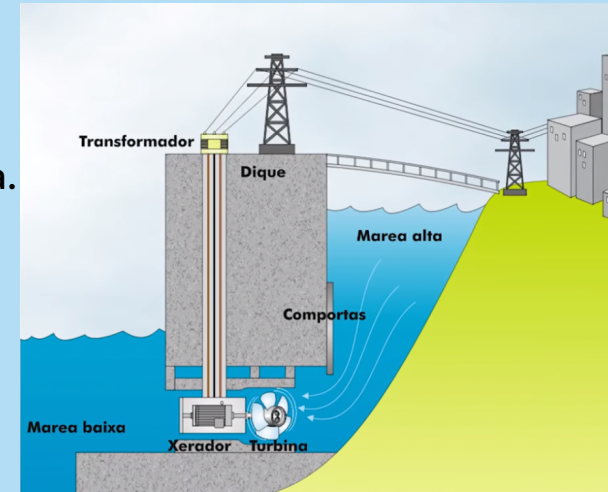
- **energía de las mareas (mareomotriz):** aquí es como con la energía de las olas. El agua entra en una cámara con una turbina cuando la marea sube e allí es transformada en electricidad después.



- **energía de las corrientes marinas:** aquí, como se ve en el imagen, es una tecnología parecida con las turbinas eólicas: las corrientes mueven unas palas debajo del agua y el movimiento es transformado en electricidad



- **gradiente térmico:** con la ayuda de máquinas térmicas, es posible transformar la diferencia de temperatura entre la superficie y el fondo del mar en electricidad



En este imagen se puede ver el sistema de instituciones que producen energía con las mareas.



Como Andalucía es la comunidad española con mayor longitud costera, ella tiene mucho potencial en utilizar energía marina.

Para utilizar esta energía es necesario tener una fuente con agua. Pero otra posibilidad es combinar la energía marina con la energía eólica. Y para eso también se puede utilizar un río o un lago. Ahora ya hablamos mucho de la energía marina. Vamos a continuar con la energía eólica.



links utilizados :

<https://conecta.tec.mx/es/noticias/aguascalientes/emprendedores/top-energy-una-alternativa-en-energias-renovables>

<https://www.ecologiaverde.com/energias-renovables-que-son-y-ejemplos-3568.html>

<https://www.ecologiaverde.com/energias-renovables-ventajas-y-desventajas-3571.html>

<https://www.repsol.com/es/energia-futuro/futuro-planeta/energia-solar/index.cshtml>

<https://ovacen.com/energia-marina/>

https://www.accionacom.es/energias-renovables/energia-eolica/?_adin=11551547647

<https://www.factorenergia.com/es/blog/autoconsumo-electrico/energia-solar/>

<https://www.appa.es/appa-marina/que-es-la-energia-marina/>

<https://twenergy.com/energia/energia-hidraulica/desventajas-de-la-energia-hidraulica/>

https://www.nationalgeographic.com.es/ciencia/luz-verde-a-energia-producida-por-olas-mar_18235#

<https://www.ecologiaverde.com/energia-mareomotriz-ventajas-y-desventajas-2802.html>

<https://undimotriz.frba.utn.edu.ar/pueden-las-turbinas-bajo-el-mar-resolver-el-problema-de-energia-y-calentamiento-global-del-planeta/>

<https://afinidadelctrica.com/2020/05/07/mareomotriz-undimotriz-y-termica-oceanica-las-energias-latentes-del-mar/>

<https://www.3d-relief.com/Europa/Reliefkarte-Spanien/Reliefkarte-Andalusien-gross.html>

<https://www.ecologiaverde.com/energia-mareomotriz-ventajas-y-desventajas-2802.html>

<https://inarquia.es/mar-futuro-energias-renovables/>

¿Qué es la energía eólica?

Para responder a esta pregunta, vamos a ver los siguientes objetos que se utilizaron antes de la definición de energía eólica:



En el pasado, los molinos que son los predecesores de los aerogeneradores eran importante para moler granos o mover agua. Utilizan la energía cinética del viento.



Otro ejemplo son los veleros que eran un medio de transporte de uso frecuente. Se movían con la fuerza del viento que soplaba en las velas.

¿Qué tienen en común? Sí; la transformación de la energía cinética del aire en energía mecánica (que también es capaz de producir electricidad) Y ahora hemos obtenido la definición de energía eólica a partir de inventos antiguos. :)

Bueno. Sabemos algo sobre la utilización de la fuerza del aire antes. Entonces vamos a echar un vistazo a la generación de energía eólica moderna.

Claro que hoy en día ya no utilizamos molinos pero aerogeneradores. Hay tipos diferentes:



De eje vertical

El eje de rotación del aerogenerador es perpendicular al suelo. Una ventaja es que no ocupan un gran superficie pero desgraciadamente no pueden obtener los beneficios de los grandes corrientes del aire porque están situados cerca del suelo.



De eje horizontal

El eje de rotación del aerogenerador es paralelo al suelo.



Marítima

Los aerogeneradores están situados en el mar. Es más efectivo porque allí no hay barreras (como casas, montañas o árboles) que reducen la velocidad del viento.



Terreste

Los aerogeneradores están situados en el suelo.

Hay opiniones diferentes de la construcción de aerogeneradores. Por eso vamos a ver algunas ventajas y desventajas.

Tiene un pequeño impacto en el ambiente. Por eso es compatible con otras actividades

Parques eólicos son difícil de planificar debido al viento que no puedes predecir fácilmente

Es una energía segura. El viento es un recurso inagotable que se puede encontrar en todo el mundo

Hay regiones con una menor fuerza de aire. No siempre hay viento y los aerogeneradores solo funcionan correctamente con ráfagas de viento entre los 10 y 40km/h

La energía eólica es una energía limpia. No produce ningún tipo de residuo

No puedes almacenarla. Tienes que consumirla directamente.



Las personas hablaron de la palabra "parque eólico". Casi nunca vas a ver solo un aerogenerador. A menudo están situados en parques eólicos enormes.

Por supuesto, hay que haber una compañía que planifica y construye todos los parques. En España, la mayor empresa de suministro de energía es Iberdrola.



Es una compañía energética multinacional española con sede en Bilbao, también es un líder mundial en la generación y distribución de energías renovables y el mayor operador de parques eólicos offshore en el Mar Báltico alemán. Tiene aproximadamente 40.000 empleados y 20.000 clientes.

Además construyó muchos parques eólicos en Andalucía, una comunidad autónoma en el Sur de España, por ejemplo en Almería, Cádiz, Granada, Huelva, Málaga y Sevilla.

A lo mejor ya sabéis que Andalucía desempeña un papel importante en el sector de la energía eólica. Hay 153 parques eólicos que tienen, a pesar de que otras regiones españolas tienen una mayor cantidad de aerogeneradores, aproximadamente la misma potencia. Impresionante ¿no?

Las razones por las que Andalucía es tan importante en el dominio de la energía eólica son:



Inversiones

El gobierno gastó mucho dinero en el desarrollo de parques eólicos



Exportación

Andalucía no solo mantiene sus energías sino las exporta en otras regiones de España y Europa



Recursos naturales

Andalucía puede obtener los beneficios de los fuertes vientos que soplan desde la Costa Atlántica y el Mediterráneo.

En el diciembre de 2023, 161 parques eólicos están instalados en Andalucía, con un total de 3.637,0 MW, que funcionando a pleno rendimiento generarían durante un año la electricidad que consumen más de 1.900.000 viviendas

Edda

[Energía eólica | Agencia Andaluza de la Energía \(agenciaandaluzadelaenergia.es\)](http://energiaeolica.agenciaandaluzadelaenergia.es)

[Energía eólica - Qué es, definición y concepto \(economipedia.com\)](http://economia.economipedia.com)

[Ventajas y desventajas de la ENERGÍA EÓLICA - con VÍDEO \(ecologiaverde.com\)](http://ecologiaverde.com)

[Buscador - Iberdrola](http://www.iberdrola.com)

Bildlinks:

<https://cdn.shopify.com/s/files/1/0058/6262/1272/products/worldmap-blueocean-de-p-1.MAIN.jpg?v=1558891669>

https://es.wind-turbine-models.com/getfoto-72y1t6Z4hQ2-turbine-made-endesa_ae-23-19038.jpg

https://image.freepik.com/vektoren-kostenlos/leute-im-buero_23-2148073256.jpg

<https://i.pinimg.com/originals/6e/35/81/6e358162782a4ab9f32474f0f45bdbbf.jpg>

<https://img.fotocommunity.com/windmuehle-in-mecklenburg-vorpommern-81bc4550-4635-4160-80c6-ba618ff19929.jpg?width=1000>

[https://geektime.es/wp-](https://geektime.es/wp-content/uploads/2018/05/aerogeneradores.jpg)

[content/uploads/2018/05/aerogeneradores.jpg](https://geektime.es/wp-content/uploads/2018/05/aerogeneradores.jpg)

<https://nuestroclima.com/wp-content/uploads/2020/01/Parque-eolico-1024x630.png>

<https://static2.aastatic.com.ar/files/variants/500/686ab3308b9f4bdbb613a67c052f6916.jpg>

[https://2.bp.blogspot.com/-bRn-](https://2.bp.blogspot.com/-bRn-wlEX4ak/VxargUjdOri/AAAAAAAAAhA/0Ueab3505eMbLMLVQIk78y-kcTPrpXFFwCKgB/s1600/OWS-Takes-Over-BARD-Offshore-1-Wind-Farm.jpg)

[wlEX4ak/VxargUjdOri/AAAAAAAAAhA/0Ueab3505eMbLMLVQIk78y-](https://2.bp.blogspot.com/-bRn-wlEX4ak/VxargUjdOri/AAAAAAAAAhA/0Ueab3505eMbLMLVQIk78y-kcTPrpXFFwCKgB/s1600/OWS-Takes-Over-BARD-Offshore-1-Wind-Farm.jpg)

[kcTPrpXFFwCKgB/s1600/OWS-Takes-Over-BARD-Offshore-1-Wind-Farm.jpg](https://2.bp.blogspot.com/-bRn-wlEX4ak/VxargUjdOri/AAAAAAAAAhA/0Ueab3505eMbLMLVQIk78y-kcTPrpXFFwCKgB/s1600/OWS-Takes-Over-BARD-Offshore-1-Wind-Farm.jpg)

<https://eco.imgix.net/uploads/2017/11/cropped-american-public-power-association-423204.jpg>

[https://th.bing.com/th/id/OIP.JE5MDTGmGBQzdsB4sEaVeAHaEK?
rs=1&pid=ImgDetMain](https://th.bing.com/th/id/OIP.JE5MDTGmGBQzdsB4sEaVeAHaEK?rs=1&pid=ImgDetMain)

[https://th.bing.com/th/id/OIP.JE5MDTGmGBQzdsB4sEaVeAHaEK?
rs=1&pid=ImgDetMain](https://th.bing.com/th/id/OIP.JE5MDTGmGBQzdsB4sEaVeAHaEK?rs=1&pid=ImgDetMain)

[https://elperiodicodelaenergia.com/wp-
content/uploads/2023/05/fotonoticia_20230524105438_1920.jpg](https://elperiodicodelaenergia.com/wp-content/uploads/2023/05/fotonoticia_20230524105438_1920.jpg)

La energía solar

¿Qué es la energía solar y porque es una buena idea usarla?

La energía solar es una forma de energía que se obtiene del sol. La energía puede producir calor, refrigeración, luz natural, electricidad, también combustibles para la mayoría de aplicaciones.

En el pasado, la energía solar se utilizaba de forma pasiva, lo que daba lugar a un uso activo.

Hay formas diferentes de la energía solar:

1) Energía solar fotovoltaica

2) Energía solar térmica

3) Energía solar termoeléctrica



En la siguiente sección vamos a profundizar en cada uno de los aspectos, vamos a ver cuales son las ventajas y desventajas, como también el uso de la energía solar en Andalucía.

Energía solar fotovoltaica

En este caso la energía solar se convierte en electricidad. Funciona por el uso de celdas fotovoltaicas (semiconductores sensibles), pero ¿cuáles son las celdas fotovoltaicas? Las celdas fotovoltaicas captan fotones de luz y emiten electrones con el uso de celdas solares. Por último, lleva a una circulación de corriente eléctrica.

Hay varias posibilidades del uso:

- consumir directamente
- guardar en baterías





celdas fotovoltaicas

Para el autoconsumo es importante que sabes que los precios han descendido desde sus inicios.

¿Has sabido que con una instalación puedes llegar a reducir tu factura de electricidad hasta un 70%?

¿Pero dónde puedes instalarse tus placas solares cuando quieres usar la energía solar fotovoltaica?

- cubierta inclinada 
- tejado plano (contraste del anterior)
- espacio abierto 

Energía solar térmica

La historia de la energía solar térmica

Empieza en la época de las civilizaciones griegas y romanas en el siglo III a.C. La gente concentraba los rayos del sol en un punto determinado, lo que producía un fuego. Antes, la multitud pensaba que era un acto de los dioses.

Bueno, pero una posibilidad más eficiente es una serie de espejos, que la gente orientaba de forma. También Leonardo da Vinci utilizó espejos concurvos y fue posible generar vapor y calor con ellos. "La caja caliente" fue el primer colector solar. Los rayos del sol entran, el interior es negro y es construido del material aislante, por eso puede producir calor.

A través del calentamiento del líquido se puede producir energía eléctrica. Usa un parte del espectro electromagnético de la energía del sol. Puede producir calor por uso de colectores térmicos. En los colectores circula un fluido que absorbe la energía radiada del sol.

Puedes usar esa electricidad para calefacción de edificios, producción de agua caliente o aplicaciones industriales, también para el calentamiento de piscinas.



Energía solar termoeléctrica

La energía solar calienta un fluido y por eso, produce calor con uso de dispositivos de concentración.

Un ejemplo para los dispositivos son espejos que conducen la luz a un punto determinado que se calienta. Puede generar vapor de agua a presión que es reenviado a una turbina, después a un alternador desde el que transporta la electricidad a la red.

Hay posibilidades diferentes del uso propio y del uso en industrias:

- climatización (también frío en industrias)
- "producción" del agua caliente y de gases calientes
- vapor



La energía solar en Andalucía

En Andalucía usan la generación de propia energía eléctrica (autoconsumo).

Cuando hay ninguna necesidad, se vierte a la red o vendenla.

Hay más de 2.000 empresas que usan energía renovable, la primera central en Europa desde 2007 es la central solar PS10.

Andalucía es uno de los puntos de referencia en desarrollo y producción de energía fotovoltaica en España y es el líder en aprovechamiento de energía solar al nivel nacional.

Por lo tanto, es una oportunidad para reindustrializar Andalucía.

En 2022, un 46,1% de toda la energía fue energía fotovoltaica, 9,8% fue energía termosolar.



¿Cuales son las ventajas y desventajas de la energía solar?

Ventajas



- beneficios para la economía del país (aumento de empleos sustancial, implantar nuevas empresas, creación de puestos de trabajo hasta 5 veces mas)
- energía segura (ningun riesgo para nuestra salud)
- competición contra el cambio climático (protección del medio ambiente; no emiten gases, que son malos para la salud; de efecto invernadero, tampoco otras emisiones contaminantes)
 - > energía limpia
- diferencia de las energías convencionales: puede producir la energía solar uno y otra vez - puede minimizar el peligro de falta de recursos finitos
- independencia energética
- sin gran impacto negativo, adaptadas
- rentable

Desventajas



- una parte de ellas contamina (instalaciones,...)
- la obtención es irregular (condiciones óptimas)
- no son igual según la zona geográfica
- requieren inversión y espacio (conciencia medioambiental)
- pagamento económico notable
- negativamente en el impacto visual

Sin embargo, las ventajas superan claramente. Es importante para el futuro porque emisiona menos o ningunos gases contaminantes.

https://www.lavozdelsur.es/actualidad/economia/sol-en-andalucia-clave-desarrollo-energias-renovables-en-espana_282548_102.html

<https://www.energias-renovables.com/>

<https://www.repsol.com/es/conocenos/que-hacemos/desarrollo-energias-renovables/tipos-energia-renovable/index.cshtml>

<https://www.agenciaandaluzadelaenergia.es/es/informacion-energetica/energias-renovables>

[Zonificación ambiental para energías renovables: Eólica y Fotovoltaica \(miteco.gob.es\)](https://www.miteco.gob.es/zonificacion-ambiental-para-energias-renovables-eolica-y-fotovoltaica)

<https://andaluciaecologica.com/energias-renovables/>

<https://www.juntadeandalucia.es/temas/sectores/energia/renovables.html>

https://es.wikipedia.org/wiki/Energ%C3%ADa_en_Andaluc%C3%ADa

<https://energiaestrategica.es/andalucia-podria-superar-los-14-gw-renovables-al-2025-con-33-proyectos-en-espera/>

<https://www.suretyandbonds.com/es/blog/andalucia-espana-aprovechamiento-solar>

https://www.elespanol.com/eventos/foro-economico-andalucia-2023/20230314/paradela-industria-andalucia-lider-nacional-energias-renovables/748425520_0.html

[Importancia de las energías renovables - ¡Descúbrela! \(ecologiaverde.com\)](#)

<https://www.elmundoecologico.es/noticias-energias-renovables-energia-sostenible/andalucia-al-sol-que-mas-energia-genera/>

[Geschichte der Sonnenenergie, Evolution seit der Antike \(solar-energy.technology\)](#)

[Celdas fotovoltaicas: Función, tipos y eficiencia \(hogarsense.es\)](#)

Imágenes

<https://i.ibb.co/nB3Yr4X/imagen-solar.png>

<https://energiasolar.mx/wp-content/uploads/2009/10/efficient-solar-thermal-hydrogen-split-thermochemically-from-water-768x432.jpg>

https://external-preview.redd.it/x3FljCMp8_10plV3G1bFmJDssx3spVzjG_43wEMGUuo.jpg?auto=webp&s=0bc82dab276a2e59f8b3672a43794a0869b7eb53

<https://th.bing.com/th/id/OIP.hlQlo7x7OrWZgy676iZ2ZQHaE8?pid=ImgDet&w=474&h=316&rs=1>

[https://www.tripsavvy.com/thumb/Djy1HNpG6SVA6cZ5fEclhsKDGI=/1500x1000/filters:fill\(auto,1\)/andalucia-travel-map-56c2820e3df78c0b138f7d92.jpg](https://www.tripsavvy.com/thumb/Djy1HNpG6SVA6cZ5fEclhsKDGI=/1500x1000/filters:fill(auto,1)/andalucia-travel-map-56c2820e3df78c0b138f7d92.jpg)

<https://www.thermoaquecimento.com.br/wp/wp-content/uploads/2020/07/148.jpg>

energía marítima

marino
corrientes
olas
fondo
superficie
época del año
contaminación
acústica
maré
flora y fauna
turbina
cámara
palas

fuentes renovables
limpia
inagotable
amigables
económico

combustibles fósiles
calentamiento global
instalaciones
inversión
área

energía eólica

un molino
un predeceor
un grano
un velero
la fuerza
las velas
un eje
un aerogenerador
realizar inversiones
inagotable
ráfagas de viento
Mar Báltico
un papel



energía solar

refrigeración
combustibles
corriente eléctrica
autoconsumo
calefacción
calentamiento
aprovechamiento
aumento
empleo sustancial

concarve
vapor
aislante
fluido
dispositivos de
concentración
presión
alternador
riesgo

limpia
conciencia
celdas
semicondutores
sensibles
fotones
cubierta inclinada
tejado plano
espejos

Projektschulaufgabe im Fach Spanisch in Jahrgangsstufe 10
Eileen, Jule, Emma

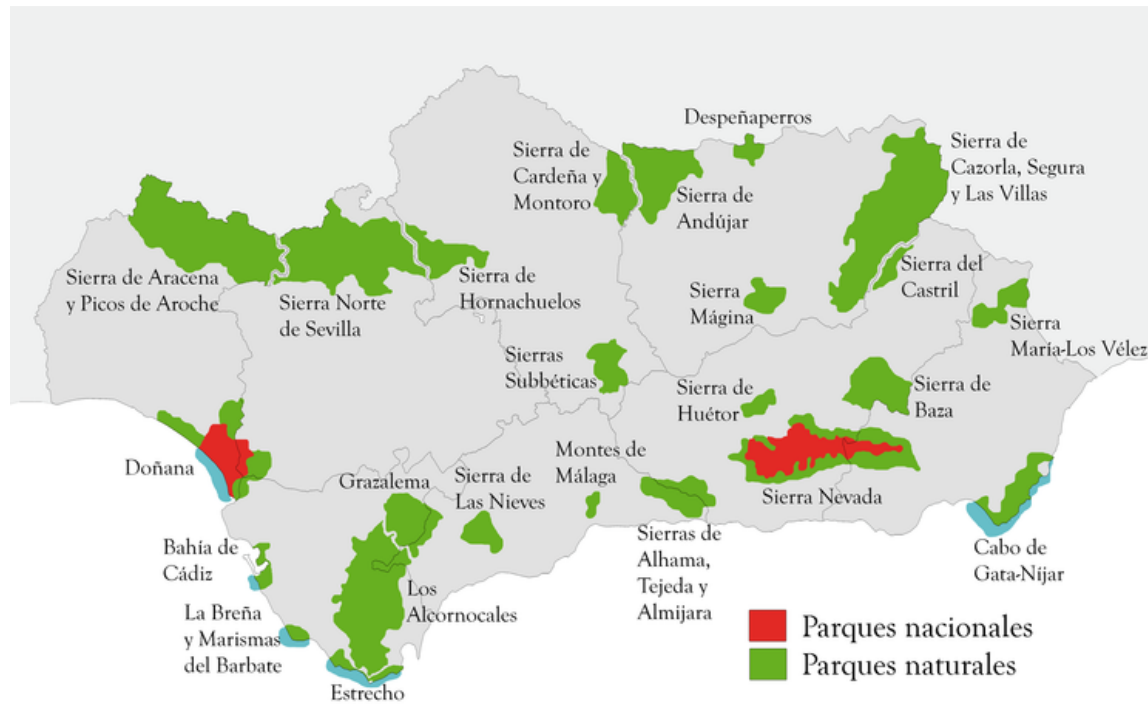
índice:

1. Introducción
2. Parque Nacional de Sierra Nevada
3. Parque Nacional de Doñana
4. Los desafíos de los parques nacionales
5. Mapas de vocabulario
6. Enlaces
7. Audio

Introducción:

En España hay muchos parques nacionales y naturales.

Hay tres parques nacionales que se llaman Doñana, Sierra Nevada y Sierra de las Nieves. En España existen 24 parques naturales, 33 reservas naturales, 33 parajes naturales, dos paisajes protegidos y muchos parques periurbanos.



El parque Sierra Nevada

En el incomparable Parque Nacional de Sierra Nevada, declarado parque nacional en 1999, podrá contemplar las impresionantes montañas de la Península Ibérica con los picos más altos de esta región.

Situación y tamaño

El parque está situado en el sur de España, en Andalucía, entre Granada y Almería. Con una superficie de aproximadamente 86.000 hectáreas y picos de más de 3.000 metros de altura, Sierra Nevada es una de las montañas más altas de Europa.



Temperaturas

En verano, las temperaturas pueden alcanzar los 30 °C en las regiones más bajas de Sierra Nevada. Cuanto mayor es la altitud, más bajas son las temperaturas. Incluso en verano, en julio y agosto, las temperaturas sólo alcanzan unos 20 °C en las zonas más altas. Rara vez llueve en verano.

De noviembre a abril, las temperaturas nocturnas son inferiores a 0 °C. En invierno, hay mucha nieve en las regiones más altas.

Clima Pradolano (en 2.078 m)	Jan	Feb	Mar	Apr	Mayo	Jun	Jul	Agosto	Sep	Oct	Nov	Dic
Temperatura máxima (°C)	3	4	7	10	15	21	25	24	19	14	7	4
Temperatura mínima (°C)	-7	-6	-4	-1	3	7	10	9	6	2	-4	-6
Horas de sol/día	10	11	12	13	14	14	15	14	13	12	10	9
Precipitación (mm)	100	99	112	109	82	41	26	30	44	69	85	93



Mulhacén

En el parque hay más de 15 montañas de más de 3.000 metros de altura. El Mulhacén, con 3.479 metros, es el pico más alto de la Península Ibérica y el segundo de España. Desde su pico se divisa una fantástica panorámica de Andalucía y, con buen tiempo, hasta África. Los municipios de Güejar Sierra, al norte, Capileira y Trevélez, al sur, y las ciudades de Granada y Órgiva se encuentran en la montaña. El nombre de Mulhacén deriva de Muley Hasan, nombre de un gobernante granadino del siglo XV que, según se dice, está enterrado aquí. Los lugareños también llaman a la montaña Mulhacén "El Cerro".

El parque en diferentes estaciones

En verano y primavera se puede practicar senderismo, escalada, acampada, ciclismo y picnic en el parque. En invierno, el parque es ideal para esquiar en el dominio esquiable de Sierra Nevada, abierto en 1964. El dominio esquiable de Sierra Nevada ocupa 3,5 millones de metros cuadrados y cuenta con 100 kilómetros de pistas con 124 pistas y 20 remontes.

En la bonita ciudad de Pradollano podrá dormir en hoteles y acudir a restaurantes.



Mulhacén



Pradollano

Rutas de senderismo

En total hay 25 senderos a pie señalizados de dificultad y longitud variable



VEREDA DE LA ESTRELLA
Distancia: 20 km. o 12,5 km
Duración: 6 horas
Dificultad: Media por la distancia, baja por el tipo de recorrido



DORNAJO - CAMPOS DE OTERO
Distancia: 9 km.
Duración: 3-4 horas
Dificultad: Baja



PRADO REDONDO
Distancia: 8,5 km.
Duración: 2 horas y 30 minutos
Dificultad: Baja



SAN JERÓNIMO - CORTIJUELA
Distancia: 14,7 km.
Duración: 4-5 horas
Dificultad: Media



LOS CAHORROS
Distancia: 8,2 km.
Duración: 2 hora y 15 minutos
Dificultad: Baja



ASCENSO AL VELETA
Distancia: 15 km.
Duración: 5 horas
Dificultad: Media



SAN ANTÓN
Distancia: 8,2km.
Duración: 2 horas
Dificultad: Baja

Flora&Fauna

Flora

La climatología y la diferencia de altitudes han posibilitado que en su interior crezca un gran número de plantas. Siemprevivas, dedaleras, tiraña, manzanilla de la sierra, violeta de Sierra Nevada, estrella de las nieves, amapolas de Sierra Nevada y acónitos, forman parte de las más de 2.000 especies vegetales, con 66 endemismos exclusivos, que habitan en el Parque, de las cuales 116 están amenazadas. A media altitud se encuentran los bosques de hoja caduca compuesto por robles melojos, arces, cerezos silvestres y castaños.

Fauna

Anfibios, reptiles, mamíferos, aves y una rica entomofauna con 80 endemismos exclusivos conforman la fauna de Sierra Nevada. Aquí coexisten mamíferos como la cabra montesa o el jabalí, con otros más pequeños como el tejón o la jineta. La cabra montés, habitual de las altas cumbres, es la especie más característica del parque. En la alta montaña se pueden observar el vuelo del acentor alpino, los roqueros solitarios, las chovas piquirrojas, el mirlo acuático, la oropéndola, el martín pescador o el águila real.



Violeta de Sierra Nevada



Amapolas de Sierra Nevada



La cabra montés

Historia

Se formó en el periodo Terciario y posteriormente fue cubierta por glaciares, que dejaron su huella en las cumbres. En la Edad Media se conocía como la Sierra del Sol. En ella se pasa de una sierra baja boscosa a un paisaje agreste típico de las picos alpinos. Dispersos por la vertiente sur de esta sierra se encuentran pequeños y pintorescos pueblos que forman parte de la llamada Alpujarra granadina.



SIERRA NEVADA
PARQUE NACIONAL

El parque nacional de Doñana

El parque nacional y natural de Doñana está situado en la comunidad Andalucía (España), está en la provincia Huelva, Sevilla y Cádiz.

Se creó en el año 1969.

El parque natural de Doñana tiene una superficie de 68 236 hectáreas, pero el parque nacional solamente tiene 54 251 hectáreas, en total tiene aproximadamente 1200 kilómetros cuadrados. Y tiene una biodiversidad única.



En 1994, el parque se convirtió en Patrimonio de la Humanidad de la Unesco.

Los humedales del parque de Doña es uno de los más importante y bello de Europa. La región es la once más visitado de España. Por ejemplo en el año 2006 recibió 376 287 visitas.

La temperatura media anual hace 14,1°C en el invierno tiene aproximadamente 28°C en el verano tiene más o menos 20°C.

Temperaturas y precipitaciones													
	ene	feb	mar	abr	may	jun	jul	ago	sep	oct	nov	dic	MEDIA
Temp. máxima media (°C)	17	17,9	20,9	22	26,2	30,0	34	33	29,5	25	20,9	18	24,3
Temp. mínima media (°C)	6,9	7,9	8,5	11	15,2	17,9	20,5	22,2	20	15,9	13,8	10,2	14,1
Precipitaciones (mm)	62	43	72	40	28	8	2	4	20	52	62	63	462

la historia

La antigua población de este territorio formaba esta región como la conocemos hoy el parque. Desde siempre la pesca, la caza, la ganadería y la recolección marcaron los modos de la vida en este área. Había dos variantes de grupos: uno de los antiguos grupos se llamaban “los temporales”, que se colonizaban durante períodos. El otro variante eran “los permanentes”, la mayoría de ellos se ocupaban de las propiedades de sus familias. A menudo tenían huertos y colmenas cerca de sus casas.

Para la alimentación cazan liebres/conejos y pájaros. En primavera, recogían los huevos de los herbívoros.



Hoy en día

El plan maestro actual incluye la cría de marisco, la apicultura, una colección de piñones, la ganadería extensiva y una colección de piñas. El turismo sostenible es muy importante para el parque, por lo que desde 2006 forma parte del Grupo Europeo de Espacios Naturales con la Carta Europea de Turismo Sostenible.



turismo:

En una excursión de un día al parque, podrá explorar ecosistemas tan diversos como marismas, lagunas, pinares, dunas cambiantes, acantilados y extensas playas, 30 kilómetros de ellas vírgenes, allí crecen bosques de pinos.



En el centro de visitantes hay información para turistas.

Hay cañas para excursionistas y ciclistas. Los observatorios esperan a los aficionados a la astronomía. También se pueden reservar excursiones guiadas en vehículos todoterreno. También se puede cumplir el sueño de cabalgar por la playa al atardecer. También se ofrecen cursos de fotografía ornitológica. En el último tramo del río operan barcos de excursión.



En el parque de Doña hay un pueblo con famoso casas del rocío.

Entre mayo y junio, este pueblo es también el punto de encuentro de numerosas hermandades. El 26 de junio, los ganaderos de Almonte, que organizan la "bolsa de yeguas" desde hace más de 500 años, se reúnen aquí y los turistas pueden ver pastar a los animales.

Los áreas más turistas son Huelva y La Rábida.

Las especialidades para comer son la gamba blanca y el jamón ibérico.

En las proximidades se encuentran el Parque Natural de las Sierras de Aracena y Picos de Arocho y el Parque Minero de Riotinto



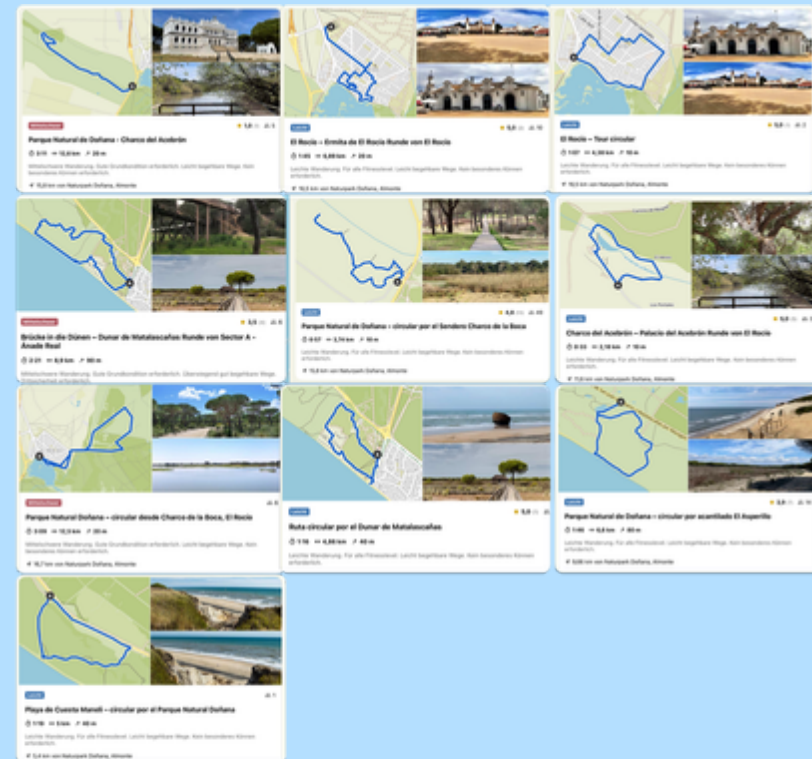
rutas para el senderismo/ el bicicleta

Hay varias rutas, hay cortos de 2 kilometros y largos de 12 kilometros.

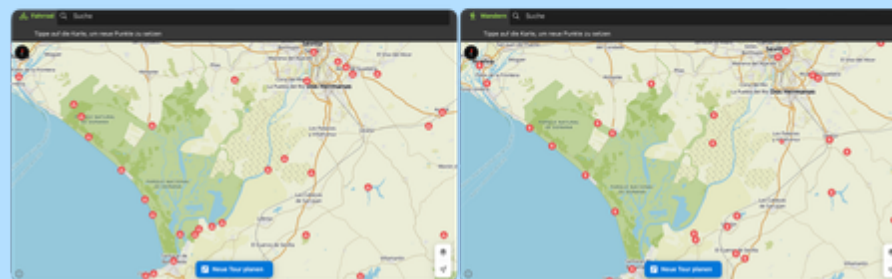
Hay rutas en ciudades con casas impresionantes, pero también caminos entre solamente la naturaleza.

Aquí tiene una selección de ellas.

<https://www.komoot.com/de-de/discover>



En los dos mapas a bajo puedes ver segmentos bonitos para ir en bicicleta.



animales

Numerosas especies de aves viven allí en invierno, unas 200.000 cada año.

La ruta por Doña ofrece a 230 especies de aves la posibilidad de repostar en su viaje de invernada. Allí se pueden contemplar escenas como una alfombra rosa de flamencos, pero también miles de otras aves europeas y africanas.

Però también hay animales que viven todo el año en el parque, por ejemplo Caballos, Búhos, Lince y Buitre gris.



alfombra de flamencos



aves



Caballos



búhos



lince



buitre gris

Parques naturales y sus desafíos

Los parques nacionales y naturales son muy importantes para Andalucía. Son biosferas, que solo son poco transformadas por la explotación u ocupación humana, ayudan a proteger la naturaleza autóctona y a animales en peligro de extinción.

Pero no solo ayudan a los habitantes del parque nacional o natural, sino también a sus visitantes. Los parques ofrecen un lugar de paz donde la gente puede relajarse y donde puede ir de excursión.

Pero, ¿cuáles son las condiciones para hacer esto posible permanentemente ?



El lugar ideal para hacer senderismo

En la realidad, todavía tienen que afrontar muchos retos.

En 1989, entró en vigor la primera ley de espacios naturales de Andalucía.

Desde estos años todos han trabajado para que hoy se convirtiera en el capital natural protegido más importante de Europa.

LEY 4/1989

(Incluida su modificación por la Ley 41/1997, de 5 de noviembre, por la que se modifica la Ley 4/1989, de 27 de marzo, de Conservación de los Espacios Naturales y de la Flora y Fauna Silvestres que figura en la **página 17**).

LEY 4/1989, DE 27 DE MARZO, DE CONSERVACIÓN DE LOS ESPACIOS NATURALES Y DE LA FLORA Y FAUNA SILVESTRES.

Pero ahora, tres décadas después de implementar esta ley que convirtió Andalucía en una región pionera, son enfrentados a algunos desafíos.


El camino global, la globalización y los cambios sociales y culturales lo hacen mucho más difícil para los parques sobrevivir.



Las aguas contaminadas y secas en el parque de Doñana



Un cartel en el Mar Menor



Las empresas violan la protección del medio ambiente.

Por ejemplo, en algunos casos, las actividades de los intereses económicos tienen un impacto directo en la conservación de sus ecosistemas.

Este es el caso de las aguas de Tablas de Daimiel, Doñana o el Mar Menor que están contaminadas.

Pero sobre todo, el calentamiento global afecta a los parques naturales y nacionales.

Lleva a violentos incendios forestales que nunca han habido a esta escala porque duran mucho tiempo y tienen una temperatura bastante alta.

Siempre ha habido incendios forestales en algunos ecosistemas, pero debido a los suelos secos, destruyen mucho más que antes.



Otro aspecto que resulta muy difícil para los parques es el turismo.

Muchos turistas visitan las áreas protegidas y a menudo vienen a la misma hora y al mismo lugar. Esto lleva, por una parte, a la contaminación de los parques porque muchas personas dejan su basura en la naturaleza o son demasiado ruidosas lo que molesta a los animales.



Transporte público al parque nacional de Doñana

Sin embargo, la contaminación también se debe a la falta de infraestructura en estas zonas superpobladas.

—> Por ejemplo, faltan suficientes cubos de basura



Tan populares son los parques naturales entre los turistas, tan impopulares son entre los lugareños. Para muchos españoles las biosferas son desconocidas o lo dan por sentado.

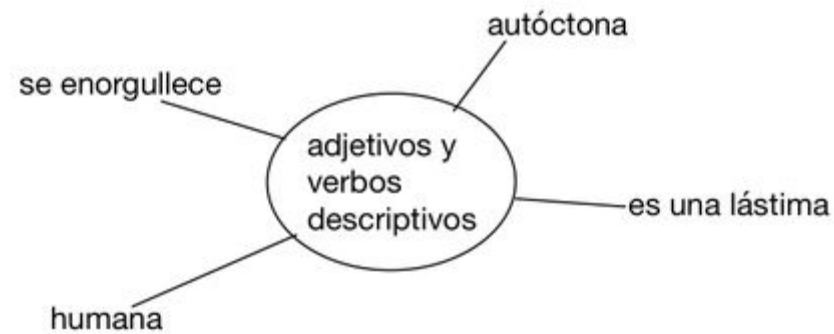
La gente en España se enorgullece de su deporte, su comida y su historia pero no aprecian el patrimonio natural y cultural de su país. Es una lástima, porque el objetivo de los parques naturales es desarrollar una mayor apreciación del entorno natural.



En general, debemos tratar de superar este reto y valorar y preservar los parques naturales y nacionales.

Al proteger los parques, garantizamos la disponibilidad y calidad de estos recursos para nosotros y para las generaciones futuras.

Mapa de vocabulario 1



Mapa de vocabulario 2



Patrimonio de la Humanidad de la Unesco



Pantano



la caza



la ganadería



huertos



aves



liebres/conejos



la primavera



los huevos



los piñones
el forest de estos: Pinares



pájaros



los humedales



laguna



Mejillones



gamba blanca



la piña



cañas



vehículo todo terreno



jamón ibérico



colmeras
la apicultura



la alfombra



Acantilados

los herbívoros = animal que come plantas
virgen= no usó

la cría de marisco = la producción de frutas/animales en el mar

Enlaces:

Introducción:

https://es.wikipedia.org/wiki/Anexo:Espacios_naturales_protegidos_de_Andalucía#Parques_naturales

Emma:

<https://www.juntadeandalucia.es/medioambiente/portal/areas-tematicas/espacios-protegidos/legislacion-autonomica-nacional/parques-naturales>

<https://lagarganta.com/mejores-parques-naturales-andalucia/>

<https://www.juntadeandalucia.es/medioambiente/portal/areas-tematicas/biodiversidad-y-vegetacion/ecosistemas-y-capital-natural/capital-natural/andalucia-natural-20-desafio-gestion-espacios-naturales-andalucia>

<https://www.nuestroespaciosprotegidos.es/informate/beneficios-desafios/>

<https://www.juntadeandalucia.es/medioambiente/portal/areas-tematicas/espacios-protegidos/gestion-espacios-protegidos/planes-desarrollo-sostenible-parques-nacionales-naturales>

<https://www.lanacion.com.ar/opinion/el-desafio-de-los-parques-nacionales-nid14122023/>

http://www.scielo.org.co/scielo.php?script=sci_arttext&pid=50121-51672008000100009

Eileen:

<https://www.juntadeandalucia.es/medioambiente/portal/areas-tematicas/espacios-protegidos/legislacion-autonomica-nacional/parques-nacionales/parque-nacional-sierra-nevada>

<https://www.spain.info/es/naturaleza/parque-nacional-sierra-nevada/>

<https://www.miteco.gob.es/es/parques-nacionales-oapn/red-parques-nacionales/parques-nacionales/sierra-nevada.html>

<https://sierranevada.es/es/invierno/la-estacion/entorno/parque-natural-y-nacional/>

https://www.juntadeandalucia.es/medioambiente/portal/web/ventanadelvisitante/detalle-buscador-mapa/-/asset_publisher/1bvxh2qB3NwR/content/sierra-nevada-1/255035

https://es.wikipedia.org/wiki/Parque_nacional_de_la_Sierra_de_las_Nieves#:~:text=El%20parque%20nacional%20de%20la.2021%2C20de%201%20de%20julio,

<https://notelaguerra.com/es/senderismo-en-sierra-nevada-rutas/>

<https://www.freeride.de/skigebiete/sierra-nevada/pistenplan/>

<https://www.google.com/url?sa=i&url=https%3A%2F%2Fwww.pargeo.es%2Fteam%2Fparque-nacional-sierra-nevada%2F&psig=AOvWaw0PbYmT26F15JlxvFW225N&ust=170868307096000&source=images&cd=vfe&opi=89978449&ved=0CAUQIB1qFwoTCJPe39DavoQDFQAAAAAABAAI>

https://www.google.com/url?sa=i&url=https%3A%2F%2Fwww.flickr.com%2Fphotos%2Fpedroysergio%2F13455058575&psig=AOvWaw1AU7CsDq_nugQ0q0VjHtI&ust=170906917990000&source=images&cd=vfe&opi=89978449&ved=0CAUQIB1qFwoTCLjyP_4yYQDFQAAAAAABAAI

<https://www.google.com/url?sa=i&url=https%3A%2F%2Fwww.flickr.com%2Fphotos%2F94125618%40N03%2F12340164303&psig=AOvWaw2mC2WEHm3lUPy4eH6aKQg&ust=170906939318000&source=images&cd=vfe&opi=89978449&ved=0CAUQIB1qFwoTCDevObs5YQDFQAAAAAABAAI>

<https://www.google.com/url?sa=i&url=https%3A%2F%2Fsierradeguadarrama.com%2Fobservacion-fotografia-cabra-montes%2F&psig=AOvWaw1VHA31wQpQwu82PpWWLgH&ust=1709069586055000&source=images&cd=vfe&opi=89978449&ved=0CAUQIB1qFwoTCNDE1cD6vYQDFQAAAAAABAAI>

<https://www.turcranada.es/fichas/parque-nacional-y-natural-de-sierra-nevada-1519/>

https://www.google.com/url?sa=i&url=https%3A%2F%2Fwww.juntadeandalucia.es%2Fmedioambiente%2Fportal%2Fareas-tematicas%2Fespacios-protegidos%2Flegislacion-autonomica-nacional%2Fparques-nacionales%2Fparque-nacional-sierra-nevada&psig=AOvWaw0Bv_jISINz0iM_RHjEtlusust=1710320528764000&source=images&cd=vfe&opi=89978449&ved=0CAUQIB1qFwoTCNDE1cD6vYQDFQAAAAAABAAI

Jule:

<https://www.miteco.gob.es/es/parques-nacionales-oapn/red-parques-nacionales/parques-nacionales/donana.html>

https://es.wikipedia.org/wiki/Parque_nacional_y_natural_de_Doñana

<https://www.spain.info/es/naturaleza/parque-nacional-donana/>

<https://www.alltrails.com/es/parques/spain/huelva/parque-nacional-de-donana>

https://www.juntadeandalucia.es/medioambiente/portal/landing-page/-/asset_publisher/4V1kD5gLiIka/content/parque-nacional-do-c3-b1ana/20151

Komoot

Apple Karten

Enlaces para los imágenes:

<https://www.rhb.ch/de/unesco-welterbe-rhb-verein-welterbe-rhb>

<https://www.spektrum.de/news/oekosysteme-feuchgebiete-befeuchten-koennt-klimawandel-bremsen/2051901>

https://www.planet-wissen.de/natur/tier_und_mensch/geschichte_der_jagd/wiegroundcontraagd100.html

<https://de.dreamstime.com/kuhlandschaft-und-landwirtschaftsbetrieb-mit-grasfeld-grüne-ruhige-landschaft-natur-viehzucht-nachhaltige-tiere-für-die-image280375078>

<https://www.shutterstock.com/de/search/obstgärten>

<https://de.wikipedia.org/wiki/Bienenkorb>

<https://www.sielmann-stiftung.de/natur-schuetzen/terwelt/hase>

<https://www.fressnapf.de/magazin/voegel/wildvoegelarten/>

<https://www.vorarlberg.travel/fruehling/>

<https://ricemilkmaid.de/sind-eier-gesund/>

<https://www.issgesund.de/a/ninienkerne>

<https://www.lukuma.de/lebensmittel/suedfruechte/ananas-extra-sweet>

<https://www.bmel.de/DE/themen/tiere/nutztiere/gefluegel/gefluegel.html>

<https://www.teppich.de/jute-teppich-sakira-36443>

<https://bbqpit.de/muscheln-grillen/>

<https://fsgourmetselection.com/es-de/products/gamba-blanca-gorda-de-huelva-70-80-piezas-kg>

<https://www.blackdoteswhitespots.com/irland-westkueste-klippen/>

<https://fsgourmetselection.com/es-de/products/gamba-blanca-gorda-de-huelva-70-80-piezas-kg>

https://en.wikipedia.org/wiki/Jamón_ibérico

<https://www.andalusien-strandurlaub.de/wandern-in-andalusien/>

<https://peakvisor.com/park/sierra-nevada-national-park.html>

<https://www.juntadeandalucia.es/medioambiente/portal/areas-tematicas/espacios-protegidos/legislacion-autonomica-nacional/parques-naturales/parque-natural-sierra-nevada>

https://www.eldiario.es/andalucia/sostenibilidad/investigacion-detecta-pesticidas-prohibidos-aguas-donana-alerta-riesgo-vida-acuatica_1_9863356.html

https://www.juntadeandalucia.es/medioambiente/portal/landing-page/-/asset_publisher/4V1kD5gLjKq/content/parque-natural-do-c3-b1ana-5/20151

<https://es.greenpeace.org/es/que-puedes-hacer-tu/peticiones/mar-menor/>

<https://andaluciainformacion.es/huelva/687392/mas-de-40-turistas-visitan-el-corazon-de-donana/>

<https://www.alamy.es/los-residuos-en-el-parque-nacional-de-donana-costa-de-la-luz-andalucia-espana-provincia-de-huelva-image6406439.html>

https://www.lkz.de/%C3%BCberregionales_artikel,-braende-in-suedeuropa-wueten-weiter-_arid,693860.html

<https://idescubre.fundaciondescubre.es/noticias/determina-las-principales-fuentes-de-contaminacion-por-nitratos-en-las-aguas-superficiales-vertientes-a-donana/>

<https://www.ruralidays.com/viajar/naturaleza/parques-naturales-de-andalucia/>

<https://www.desnivel.com/excursionismo/disfrutar-plenamente-de-la-naturaleza-en-donana-sierra-nevada-o-sierra-de-las-nieves/>

Eileen: gris

Jule: azul

Emma: amarillo

LA FALTA DE AGUA

un e-book del canal de radio "VHG"



última página: los nombres de los miembros del grupo y la explicación de los colores.

Katharina Praedel:

Causas de la falta de agua

(color: verde claro)

Amelie Wiesner:

Consecuencias de la falta de agua

(color: azul claro)

Laura Schmitt:

medidas en la situación actual y propuestas de solución para el futuro

(color: verde oscuro)

La falta de agua - un gran problema en Andalucía **¿Pero porque hay la falta de agua? - La naturaleza**

En más de 100 lugares en Andalucía hay falta de agua. En muchos de estos lugares tampoco hay agua para beber. Pero porque hay falta de agua en Andalucía aunque está situado al mar?

El cambio climático es un tema muy importante sobre todo en las regiones en el sur como Andalucía. Cada vez llueve menos y hay más incendios forestales donde se utiliza mucha agua para extinguir el fuego. El último invierno llueve 55% menos que normalmente y en unos lugares hay menos de un décimo parte de las lluvias normales. Por eso muchos lagos y ríos pierden el agua. El lago La Vinuela por ejemplo es muy importante para Andalucía porque la gente usa el agua para cosas vitales. ¿Pero como obtienen el agua de los lagos? Lo recogen y luego lo llevan a las ciudades y pueblos. Pero si no llueve no obtendrían agua. En La Vinuela sólo hay 12% del agua. Hace unos años, había muchos más. Entonces no es tan fácil llegar al agua. Además 50% del agua se pierde en el camino a las ciudades y pueblos.

Un otro ejemplo es el gran río Guadalquivir que dona mucho agua. En muchos lugares del río incluso no hay agua. Guadalquivir se seca.



La falta de agua debido a los ganaderos



¡Hola, me llamo Enrico!
Soy agricultor en Andalucía. Exporto más de la mitad de mi fruta a otros países europeos. Pero no creo que eso funcione dentro de unos años. Mis plantas necesitan cada vez más agua. Pero debido al cambio climático, es muy difícil conseguir agua. Pero, ¿qué voy a hacer si no puedo cultivar más plantas?

80% del agua se consumen en la agricultura porque los agricultores necesitan mucho agua para las plantas. Sí la agricultura no usa tanto agua, las personas en Andalucía obtendrían un 20% más del agua. Sin embargo, a menudo los agricultores cultivan productos que necesitan mucho agua. Aunque esto es bueno para la economía, porque reciben mucho dinero de otros países gracias a la exportación, no lo es para la ecología, porque los habitantes carecen de esta agua. Entonces la opción se depende de la economía y no de la ecología.

Además la gestión del agua no es buena. La tecnología como dan agua a los plantas no es moderno o no cumplen las condiciones. Muchas empresas en la agricultura tienen que usar el agua de pozos ilegales.



Porque hay la falta de agua en Andalucía? - El turismo de masas

Andalusía es uno de los destinos turísticos más populares del mundo. Cada año 30,8 millones de turistas llegan a Andalusía en las vacaciones. Eso no es sorprendente porque Andalusía está situado al mar. Por supuesto esta comunidad autónoma gana mucho dinero pero el turismo es también un gran problema.



Por lo tanto más de la mitad del agua es consumido por los turistas. Al contrario de los habitantes que usan el agua para cosas vitales como beber o cocinar, los turistas lo usan para nadar o descansar en las piscinas. No piensan en la falta de agua en Andalusía o en este país, tampoco en las problemas que tienen los habitantes o la agricultura.



El uso del agua de los turistas y hoteles:

- piscina
- actividades turísticas
- los jardines y plantas de los hoteles
- limpiar las habitaciones

Enlaces web:

[Andalusien - Ausbeutung der Wasserreserven \(deutschlandfunk.de\)](#)

[Hitze und Dürre in Spanien – Urlaubsregion kämpft mit Wassermangel \(fr.de\)](#)

[Wassermangel in Andalusien durch Dürre und Verschwendung: Lösungen gesucht \(costanachrichten.com\)](#)

Enlaces de imágenes:

<https://www.reisereporter.de/reisenews/destinationen/mallorca-urlaub-startet-was-touristen-jetzt-wissen-muessen-76D7A3AM5YJK6YDZTZ4YDMW7AT.html>

<https://www.costanachrichten.com/assets/images/32/200/32200812-ein-brunnen-in-huelva-2vvckp9jMfBG.jpg>

https://s1.eestatic.com/2022/10/19/espana/andalucia/711939278_228101498_1706x960.jpg

https://www.tripadvisor.de/Hotel_Review-g658916-d1128857-Reviews-Club_Aldiana_Andalusien-Novo_Sancti_Petri_Chiclana_de_la_Frontera_Costa_de_la_Luz_Anda.html

¿Cuáles son las consecuencias de la falta de agua?

La falta de agua tiene malas consecuencias en muchas partes. Por ejemplo, pueblos individuales ya tienen que obtener agua de camiones de otras países porque su propio agua no es suficiente para las personas que viven allí. Por eso ya está prohibido lavar coches y regar jardines. Además las duchas de las playas se quedan sin agua porque tienen un alto consumo cada día, lo que tampoco es bueno para los turistas. Debido a la falta de agua, los campos y plantaciones de los agricultores están muy secos y el riesgo de fuego es mayor.



El cultivo de aguacate


La falta de agua también tiene consecuencias para la agricultura y especialmente para el cultivo de aguacates, ya que los aguacates necesitan mucha agua para crecer. Debido a la poca agua, la oferta de aguacates es menor, por lo que los precios son más altos.



España es el único país de Europa que cultiva y exporta aguacates a casi todos los países de Europa. Es por eso que el problema de la falta de agua en Andalucía también es nuestro problema.

El ejemplo Ribadavia

Hola, soy Alejandro.
Vivo en Ribadavia, un pequeño pueblo de España a través del cual fluyen tres ríos de los que los habitantes obtienen su agua aquí. Pero desde la falta de agua, esto ya no es así. Ya recibimos parcialmente agua de los camiones cisterna. No se nos permite regar nuestras flores y lavar nuestros coches. Cuando vamos a la peluquería tenemos que traer nuestra propia agua para lavarnos el cabello.



Enlaces web:

<https://www.faz.net/aktuell/gesellschaft/in-spanien-reicht-das-wasser-nicht-mehr-einschraenkungen-fuer-buerger-19086551.html>

<https://www.tagesschau.de/wissen/klima/spanien-wassermangel-103.html>

<https://www.zeit.de/politik/ausland/2023-12/spanien-barcelona-wassermangel-trockenheit>

<https://www.freshplaza.de/article/9595438/viele-kleinere-avocados-in-spanien-aufgrund-von-wasserproblemen/>

Enlaces de imágenes:

<https://grenzenlos.bio/erzeuger/jalhuca/>

<https://www.google.com/url?sa=i&url=https%3A%2F%2Fstock.adobe.com%2Fde%2Fimages%2Feuropakarte-in-grenzen-mit-beschriftung%2F177293206&psig=AOvVaw1E4hwFufft4RcYKfIoposl&ust=1708686388343000&source=images&cd=vfe&opi=89978449&ved=0CBQQjhXqFwoTCQjy5oDnvoQDFQAAAAAdAAAAABAD>

https://www.google.com/url?sa=i&url=https%3A%2F%2Fwww.istockphoto.com%2Fde%2Ffotos%2Ftankwagen&psig=AOvVaw2yskOWcdtDafQQLeU4VL_c&ust=1708688861577000&source=images&cd=vfe&opi=89978449&ved=0CBQQjhXqFwoTCIj8yKnwvoQDFQAAAAAdAAAAABAD

https://www.google.com/url?sa=i&url=https%3A%2F%2Fde.123rf.com%2Fphoto_23285094_zehn-menschen-unterschiedlicher-typen-unterschiedliche-kleidung-von-der-h%25C3%25BCfte-aufw%25C3%25A4rts.html&psig=AOvVaw1NtOz5ai7Z62yMK1XK4BCL&ust=1709056531350000&source=images&cd=vfe&opi=89978449&ved=0CBQQjhXqFwoTCKDPx_fjyYQDFQAAAAAdAAAAABAE

¿No hay medidas y propuestas de solución?



Andalucía lleva años buscando soluciones para la falta de agua y recientemente medidas diferentes son utilizadas en varias regiones y propuestas de solución a largo plazo son buscando.



medidas en la situación actual

Las medidas más importantes en este momento son por un lado restricciones para la gente, por ejemplo:

- prohibiciones del riego de parques y jardines privados
- el cierre de piscinas
- desconectarci3n del agua (por ejemplo por la noche), para que el consumo de agua se controla

Por otro lado medidas para el suministro de agua suficiente de la poblaci3n son utilizadas:

- distribuci3n del agua de camiones cisternas (por ejemplo en C3rdoba)
- rebombear agua en los puertos, para que barcos con cisternas de agua pueden atracan
- habilitaci3n de los embalses (almacenaje de agua)
- extracci3n y desalaci3n de agua del mar (conversi3n en agua dulce)
- importaci3n de agua (por ejemplo de C3diz a M3laga)

soluciones propuestas para el futuro

¡Enfoques para controlar la situación en el futuro y apoyar la agricultura también tienen un significado relevante! - La política busca soluciones.

Ya hay tres "decretos ante la falta de agua" con ayuda financiera (los dos primeros funcionan de 91 por ciento, el tercero va a ser usado en el tiempo venidero). Ahora la política ha aprobado "el cuarto decreto ante la falta de agua" con 217,8 millones de euros que van a ser usado para ayuda para la agricultura, el desarrollo de los embalses o plantas de desalinización.



el primer ministro de Andalucía Manuel Moreno Bonilla

¡Pero eso no es suficiente!

El primer ministro de Andalucía, Manuel Moreno Bonilla, aspira una "alianza por el agua" a nivel europeo con países en el sur de Europa.

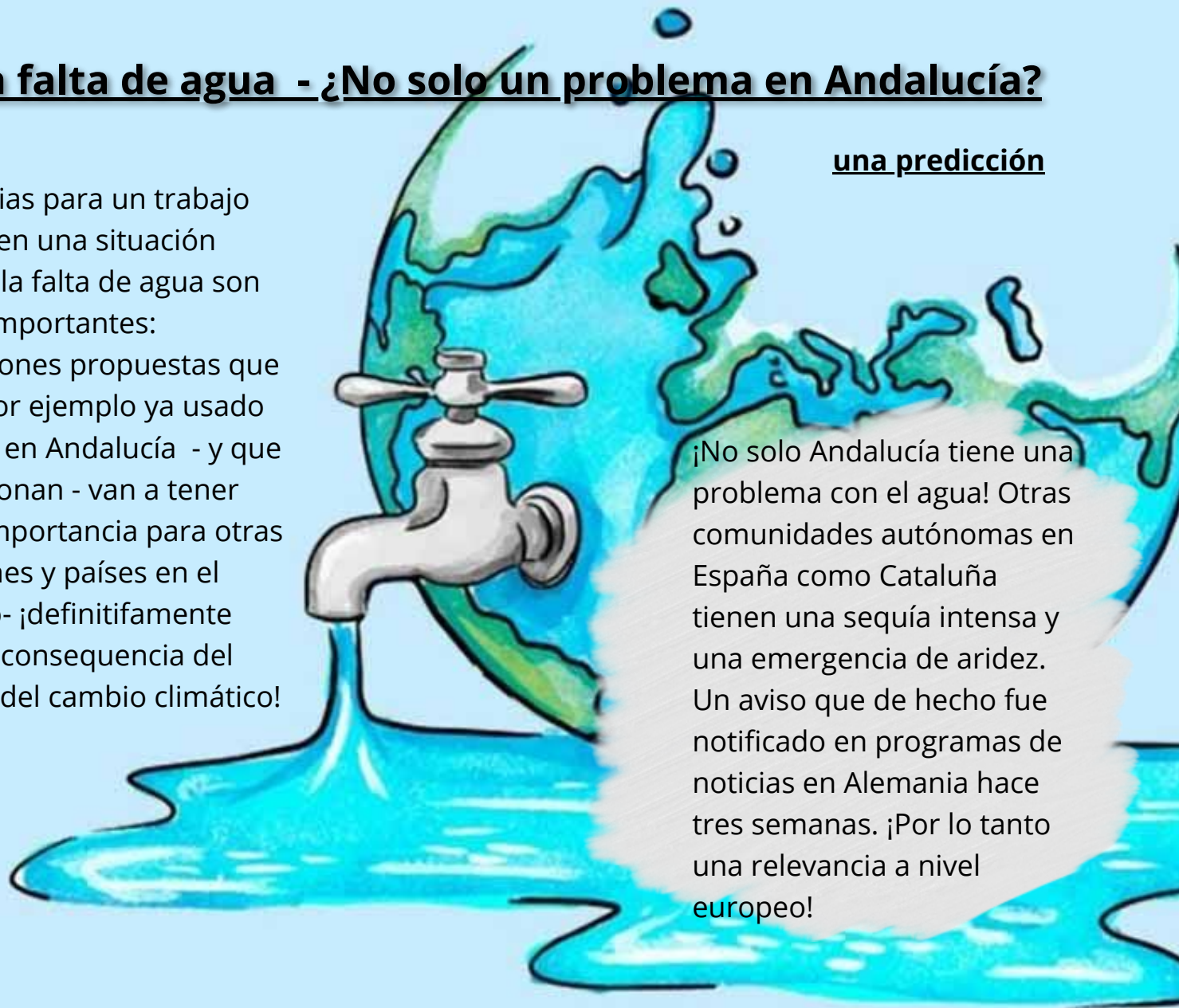
En un viaje oficial a Bruselas Moreno explicó el 31 de enero 2024 que reclama una agenda política por el agua. Los regiones con problemas comparables con que quiere entrar una alianza son el Algarve portugués, el sur de Italia o Grecia, Macedonia y el sur de Francia o Croacia. Pero Moreno también abogó por el soporte de los países más al norte, por ejemplo Alemania, que ya no son confrontados con esas problemas. Moreno destacó que es "una problema global" y que "tomen conciencia".

La falta de agua - ¿No solo un problema en Andalucía?

Alianzas para un trabajo
junto en una situación
como la falta de agua son
muy importantes:
Soluciones propuestas que
son por ejemplo ya usado
ahora en Andalucía - y que
funktionan - van a tener
una importancia para otras
regiones y países en el
futuro- ¡definitivamente
como consecuencia del
curso del cambio climático!

una predicción

¡No solo Andalucía tiene una
problema con el agua! Otras
comunidades autónomas en
España como Cataluña
tienen una sequía intensa y
una emergencia de aridez.
Un aviso que de hecho fue
notificado en programas de
noticias en Alemania hace
tres semanas. ¡Por lo tanto
una relevancia a nivel
europeo!



El camino para salir de la falta de agua - un resumen

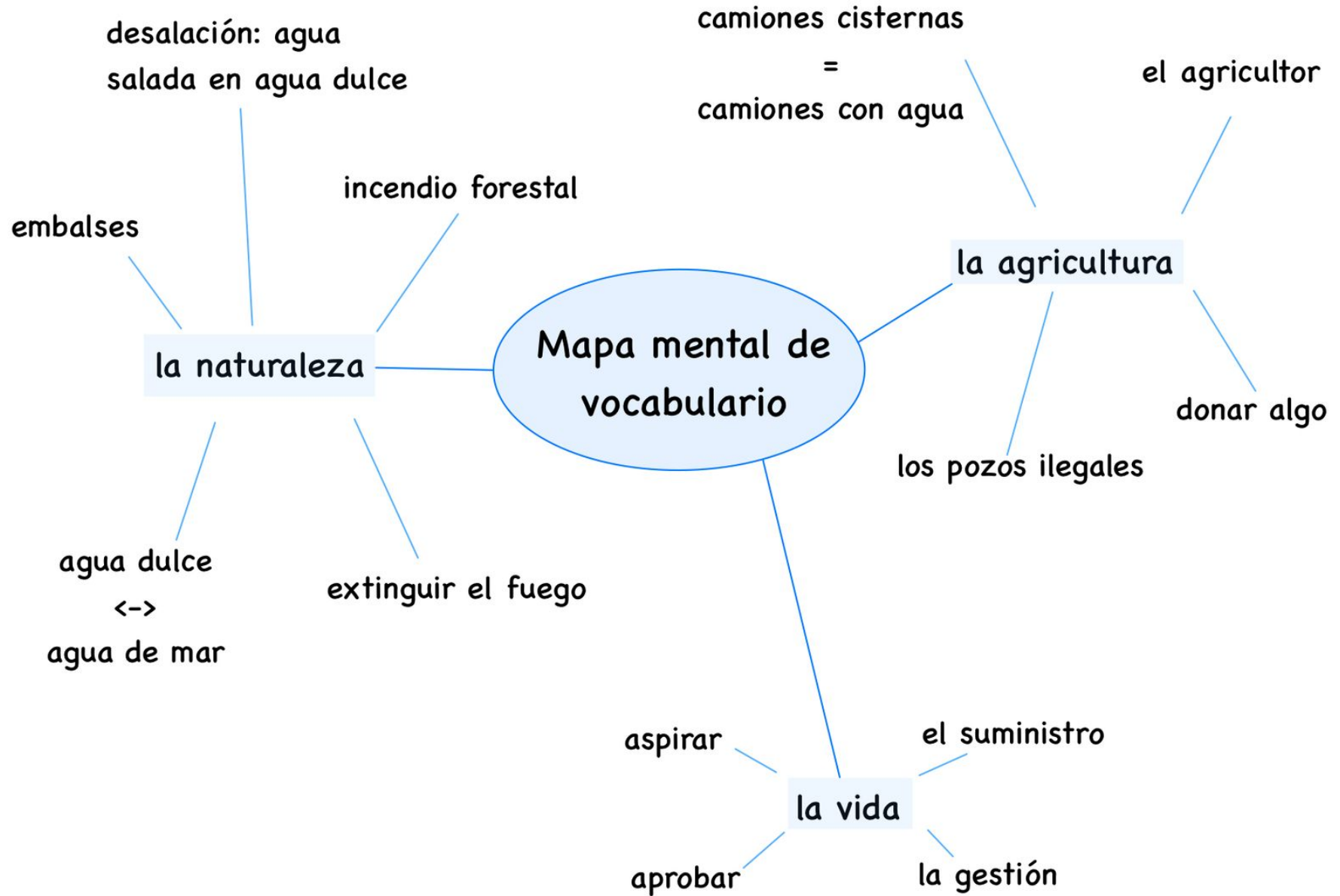


enlaces de imágenes:

[andalusia la falta de agua - Suchen Bilder \(bing.com\)](#)
[andalusia la falta de agua - Suchen Bilder \(bing.com\)](#)
[andalusia la falta de agua queremos agua - Suchen Bilder \(bing.com\)](#)
[andalucia aliancia del agua moreno - Suchen Bilder \(bing.com\)](#)
[espana andalucia maps - Suchen Bilder \(bing.com\)](#)
[GRAF5013-BELGICA-ANDALUCIA-UE.jpg.\(1920x1281\).\(efe.com\)](#)
[agricultura aridez andalucia - Suchen Bilder \(bing.com\)](#)
[moneda cartoon - Suchen Bilder \(bing.com\)](#)
[entsalzungsanlagen andalusien - Suchen Bilder \(bing.com\)](#)
[weg.geschlängelt cartoon - Suchen Bilder \(bing.com\)](#)

enlaces web:

[Uso eficiente del agua en Andalucía | Blog El Botijo](#)
[Andalucía busca una 'alianza por el agua' con regiones de Europa](#)
[Nuevas tomas, desaladoras y agua regenerada: el plan andaluz para combatir la sequía \(elconfidencial.com\)](#)
[Tagesschau ARD; KW 05; 20:15 Uhr](#)



Entrevista del canal de radio "VHG"

con una agricultora y un miembro del "Comité de Expertos frente a la sequía"





La agricultura en Andalucía



La agricultura en andalucia fue un sector económico muy importante y hoy en día un cinco punto dos por ciento del BIP son tapado solo con las ganados de la agricultura y casi una de cada tres personas trabaja en la agricultura en andalucia. Pero por qué es andalucia tan exitoso con la agricultura? Por dos razones: las tecnologías del riego los que explicaremos más tarde y LOS INVERNADEROS!!!

El concepto de un invernadero es muy antigua: los romanos antiguos ya tienen la tecnología para construir invernaderos para proteger sus plantas y para guardar el calor. Pero lo que puedes ver en el imagen es agricultura a una extensión industrial. Plantos para cuales invernaderos son construido son, por ejemplo: Tomates o fresas que son muy popular en el extranjero y pimientos



Pero la agricultura andaluz no solo es dependiente de los invernaderos y las plantas que crecen en los, Andalucía también tiene campos grandes llenos de árboles de olivas o naranjos y estos no solo contribuyen mucho a la vta y la naturaleza, pero, las olivas especialmente, contribuyen mucho a la situación económica de andalucía. Las olivas, processados a aceite, han ganado 1.203 millones de euros en ventas en 2019 y casi es un estereotipo de alemania hoy en día que los alemanes compren muchas naranjas de andalucía incluso en invierno.

Pero no todo es tan bien como esos vistas, las fábricas industriales de aceite de oliva y las productos químicos que son usado en la agricultura en general no son muy bien para el medio ambiente





En andalucía no solo hay tierras grandes de invernaderos plásticos de numero incontable y prados abiertos solo con naranjos y arboles de olivas, tambien hay campos tapados completamente con trigo y otras tapados con vides, estos dos con los olivas forman la tríada mediterránea pero como se mencionó anteriormente en mejor parte gracias a los invernaderos la agricultura andaluz no es dependiente de estos tres plantas pero aceite de oliva todavía es el producto más popular en el extranjero de andalucía.



Un aspecto muy importante tambien de la agricultura son los latifunfos, un latifundio es un parte de tierra grande que prtenece una persona o una familia y la definición de un latifundio es una propiedad que tiene más de 100 hectares de tierra, propiedades que tienen menos de 10 hectares se llaman minifundios. Latifundios son importante porque más de cincuenta porciento de la tierra agricola en cada uno de cinco de las ocho provincias de andalucía es propiedad de latifundios, estos provincias son huelva, sevilla, cádiz, córdoba y jaén.



Vocabulario:

tecnologías de riego	--> tecnologías para crear llueve
concepto	--> idea
romanos antiguos	--> la gente antigua que vivió en Italia
guardar	--> proteger
fábrica	--> edificio grande solo para producir algo
industrial	--> un barrio industrial tiene muchas fábricas
medio ambiente	--> la naturaleza
cinco punto dos	--> 5,2
apado	--> lleno de algo
beneficios	--> ganados
exitoso	--> cuando algo tiene éxito
incontable	--> no puedes contar algo que tiene número
incontable	
mencionar	--> decir
anteriormente	--> más o menos: ante
granja	--> el patio
poseer	--> posees un celular después de pagaste
para el	
pertener	--> más o menos: poseer
propiedad	--> esto celular ^ es tu propiedad

Enlaces del texto

[Agricultura en Andalucía - Wikipedia, la enciclopedia libre](#)

[¿Qué se cultiva en Andalucía? \(terrenos.es\)](#)

[Invernadero: Conceptos fundamentales - Universidad Agrícola \(universidadagricola.com\)](#)

[¿Qué se cultiva en Andalucía? \(terrenos.es\)](#)

[EL LATIFUNDIO | GEOCRONOS \(juntadeandalucia.es\)](#)

[¿Qué se cultiva en Andalucía? \(terrenos.es\)](#)

[Censo agrario | Instituto de Estadística y Cartografía de Andalucía \(juntadeandalucia.es\)](#)

[Sector primario 3. Factores y elementos de la actividad agrícola. | diariodeclasesedesociales \(juntadeandalucia.es\)](#)

Enlaces de las imagenes

[Mar De Invernaderos - Suchen Bilder \(bing.com\)](#)

[invernaderos - Suchen Bilder \(bing.com\)](#)

[arboles de naranjos - Suchen Bilder \(bing.com\)](#)

[arboles de olivas - Suchen Bilder \(bing.com\)](#)

[productos quimicos para la agricultura - Suchen Bilder \(bing.com\)](#)

[fabrica de olivas - Suchen Bilder \(bing.com\)](#)

[campo de vides - Suchen Bilder \(bing.com\)](#)

[campo de vides - Suchen Bilder \(bing.com\)](#)

[campo de vides - Suchen Bilder \(bing.com\)](#)

La falta de agua en Andalucía en relación con la agricultura

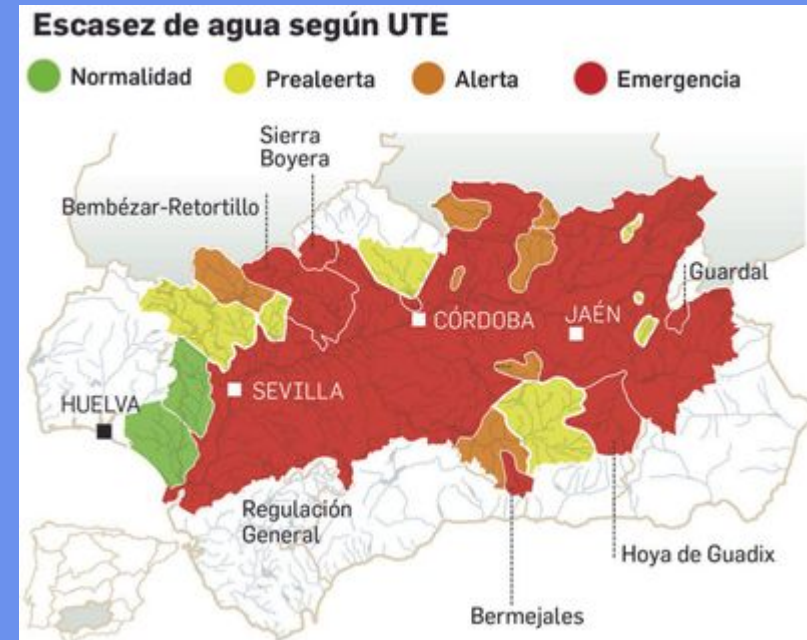
Razones para la falta de agua en Andalucía

Las razones son por ejemplo que llueve demasiado poco en España o debido al turismo de Andalucía porque los turistas consumen el doble de agua como un habitante.

Un otro aspecto es la infraestructura antigua porque aproximadamente 50 por ciento de agua del lago al grifo se pierde que es un problema grande.

El calentamiento global es un razón porque el agua se evapora más rápido y cuando llueve, luego hay un chaparrón corto.

El problema es que el suelo no puede absorber el agua porque está duro por la sequía y el agua se escurre.



Las soluciones contra la falta de agua

Según el Presidente de Dcoop Antonio Luque, algunas soluciones posibles contra la falta de agua en la agricultura son la reutilización y la desalinización del agua. Pero también un sistema de riego más moderno, la construcción de nuevos embalses y tanques de agua de lluvia. Es importante prevenir la contaminación del agua. El problema de la desalinización del agua es que el proceso consume mucha energía por lo que el agua es muy caro para los agricultores y la calidad tampoco es especialmente buena. Ya se importa agua de otros países. Una esperanza es el agua de deshielo de la montaña Sierra Nevada con una altura de 300 metros.



Un sistema de riego moderno y muy eficiente es el riego por goteo



Una planta de desalinización de agua de mar

Consecuencias para la agricultura

Las consecuencias en la agricultura son especialmente por los agricultores muy difíciles porque tienen que reducir sus cosechas y ganar tanto menos. Los agricultores no pueden producir la comida para los animales y a veces tienen que sacrificar animales porque pagar la comida es demasiado caro. Los precios por los productos de la agricultura son cada vez más caro también.

Un otro problema es que el cultivo de arroz y los olivos sufren y Andalucía es el productor de arroz más grande. Es muy difícil de trabajar en el campo para los agricultores porque hace mucho calor, las temperaturas son de 40 a 45 grados y no hay un cambio climático entre frío y calor.

Además clientes de empresas agrícolas por ejemplo como Heinz Tomato Ketchup cambia por la agricultura portuguesa. Un razón por eso es que los agricultores en Andalucía no pueden exportar tomates porque las plantas ya no pueden crecer por falta de agua.



Las cosechas secas y las plantas que no crecen

El vocabulario desconocido:

La falta de agua	—> der Wassermangel
El doble	—> doppelt so viel
La infraestructura	—> die Infrastruktur
El grifo	—> der Wasserhahn
agua potable	—> agua que puede beber
La zona rural	—> ländliches Gebiet
El calentamiento global	—> El cambio climático
se evapora	—> verdunstet
El chaparrón	—> Cuando llueve fuerte y intensa
absorber	—> absorbieren, aufnehmen
La sequía	—> Cuando no llueve mucho y la tierra y el aire están secos
se escurrir	—> abfließen
la desalinización	—> die Entsalzung
un sistema de riego	—> die Bewässerung
los embalses	—> die Stauseen
el Tanque	—> der Tank
prevenir	—> evitar
el proceso	—> der Prozess
los agricultores	—> las personas que trabajan en la agricultura
la cosecha	—> die Ernte
sacrificar	—> schlachten
el cultivo de arroz	—> der Reisanbau
sufrir	—> leiden (engl.: to suffer)
agua de deshielo	—> cuando el hielo de la montaña se vuelve líquido debido a las temperaturas
agrícola	—> el adjetivo de la agricultura
crecer	—> plantar de los alimentos
el regio por goteo	—> die Tropfbewässerung

Enlaces del texto:

https://www.newtral.es/andalucia-medidas-sequia-cadiz/20240209/#google_vignette

<https://www.diariosur.es/andalucia/ideas-andaluzas-combatir-sequia-20230125194254-nt.html?ref=https%3A%2F%2Fwww.diariosur.es%2Fandalucia%2Fideas-andaluzas-combatir-sequia-20230125194254-nt.html>

<https://elcorreoweb.es/andalucia/andalucia-se-queda-sin-agua-el-bien-mas-preciado-para-2024-AF9025277>

https://www.larazon.es/andalucia/receta-israel-fabricar-agua-demanda_20230311640c0c2d35808d0001c6eda7.html

<https://poliesterinfinity.com/noticia.php?id=32>

<https://www.costanachrichten.com/spanien/politik-wirtschaft/duerre-spanien-ernten-bauern-ausfall-tourismus-kein-regen-wassermangel-92239472.html>

https://www.elconfidencial.com/espana/andalucia/2023-06-14/andalucia-activa-a-los-cientificos-contra-la-sequia-ofrece-8m-para-ideas-innovadoras_3665490/

<https://www.iagua.es/noticias/redaccion-iagua/sequia-andalucia-haciendo-frente-crisis-hidrica-escalada>

<https://www.agrarheute.com/land-leben/duerre-spanien-europas-gemuesegarten-vertrocknet-605167>

Enlaces de las imágenes:

<https://www.deutschlandfunk.de/suedspanien-trockene-felder-sterbende-gaerten-durch-den-100.html>

https://www.diariodesevilla.es/andalucia/agricultura-Andalucia-muere_0_1782122188.html

<https://www.bewaesserungswelt.de/bewaesserung-landwirtschaft/>

<https://www.spanien-reisemagazin.de/kunst-und-kultur/umwelt/entsalzungsanlagen-in-spanien.html>

<https://www.costanachrichten.com/spanien/politik-wirtschaft/duerre-spanien-ernten-bauern-ausfall-tourismus-kein-regen-wassermangel-92239472.html>

<https://www.google.com/url?>

<sa=i&url=https%3A%2F%2Fwww.bigbasket.com%2Fpd%2F172206%2Fheinz-tomato-ketchup-900-g%2F&psig=AOvVaw0qLEdL8I0jQu34HqtZY972&ust=1710505512262000&source=images&cd=vfe&opi=89978449&ved=0CBEQjRxoFwoTCLCMnd7f84QDFQAAAAAdAAAAABAM>

CRITICAS DE LA AGRICULTURA EN ANDALUCIA

Los agricultores son mal pagado.
La agricultura no es respetuoso con el clima.
Los agricultores dependen del apoyo de terceros países.



Una problema es la "reforma brutal" del sistema de convergencia.
Una otra problema es dar a la extensión y no a la productividad.
Hay explotaciones extensivas que agricultores con poca superficie han consolidado más elevados.
La agricultura de Andalucía depende de terceros países.
Los agricultores son mal pagado por el trabajo duro.

El peor año agrario del siglo es 2023 por la sequía.

Hay muchas problemas en la agricultura de Andalucía como la subida de costes, la crisis energética y la alza de tipos de interés.

La mala campaña del aceite de oliva afecta a toda España.

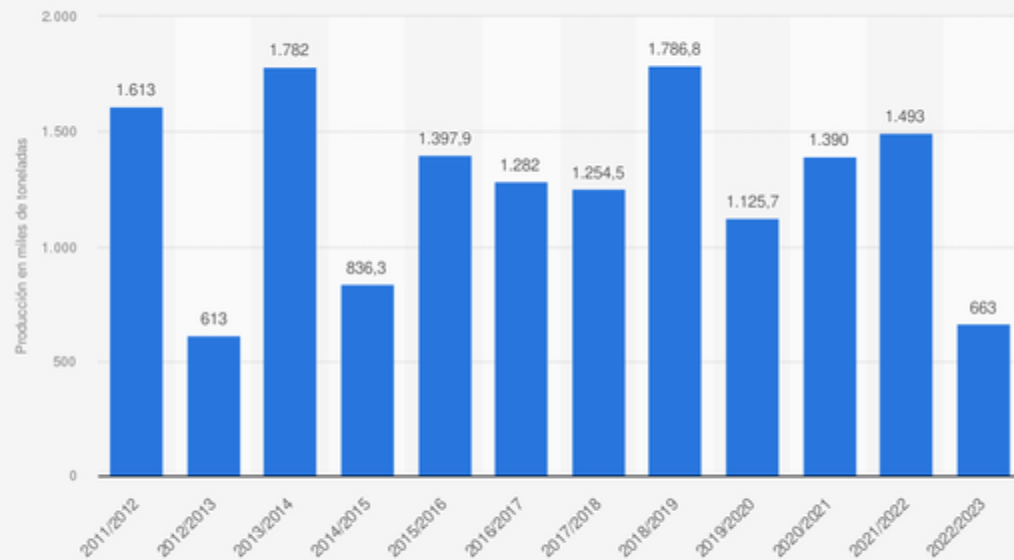
El principal problema es la falta de agua.

La inflación es otro gran problema.

Debido a los problemas que se presentan, muchos productos como aceitunas, arroz, algodón, vid, pasas, mangos y aguacates se ven afectados.



Volumen de aceite de oliva producido en España entre 2011/2012 y 2022/2023 (en miles de toneladas)



Fuente
Ministerio de Agricultura, Pesca y Alimentación
(España/Spain)
© Statista 2024

Información adicional:
España; 2011/2012 - 2022/2023

Enlaces de los imágenes en la primera página:

<https://cacv.es/blog/2023/01/31/10344/>

https://www.huelvainformacion.es/huelva/Fruta-Andalucia-reunion-delegado-Agricultura_0_1516948736.html

<http://hidroblog.com/2016/04/13/la-agricultura-andaluza-apuesta-la-eficiencia-del-agua-los-cultivos-hortofructicolas/>

links:

- [Andalucía, de ser la más productiva en el campo y a la más dañada por la nueva PAC \(elespanol.com\)](https://elespanol.com)

- [Los agricultores andaluces, dispuestos a adaptarse al cambio climático pero con ayudas - Diario Córdoba \(diariocordoba.com\)](https://diariocordoba.com)

- <https://elpais.com/economia/2024-02-14/protestas-y-manifestaciones-agricolas.html>

Los gitanos y sobre todo el flamenco son dos aspectos simbólicos de Andalucía.

¿Pero que los hace tan especial y porque solamente representan a Andalucía y no al resto de España también?

ÍNDICE

1.1.ROMY: El flamenco moderno

- p.6:el ambiente y los instrumentos; un ejemplo audio
- p.7:la fusión flamenca,personas importantes;la ciudad de flamenco

2.1 ZACK: La historia del Flamenco

- p.10 (La historia del Flamenco)
- p.11 (Los palos diferentes)
- p.12 (Sobre la música típica)

3.1 LUCAS: Los gitanos

- p.14 (La Historia de los Gitanos)
- p.15 (Prejuicios y Persecución)
- p.16 (Los Gitanos hoy en día)

4.1. Mapa de vocabulario temático

- p.18

5.1. El audio sobre nuestro

tema

- p.19

6.1. Los miembros y la explicación de colores

- p.20

El Flamenco moderno

El flamenco es un arte de origen andaluz que va más allá del famoso baile, incluye también el cante y la música. Este arte se caracteriza por su intensidad emocional y está asociado con toda España. Por eso declaró la UNESCO al flamenco Patrimonio Cultural Inmaterial de la Humanidad en 2011.

El ambiente del flamenco puede variar enormemente, ya que expresa una amplia gama de sentimientos. Las temáticas más típicas que aborda son :

- el dolor
- el amor
- la pasión
- la desesperación
- la angustia

Los instrumentos que son usando en la música flamenca son la guitarra flamenca, acompaña por castañuelas y el cajon



1



ejemplos de audio:

<https://www.youtube.com/watch?v=FD0RlazzkhtU>

https://www.youtube.com/watch?v=vhg7ND0_yiA

Una particularidad del flamenco es su apertura a otros estilos musicales, como el jazz ,el rock y la música latina.La combinación de factores de diversos estilos que han influido en el flamenco en los últimos años se conoce como ,fusión flamenca’.



La transformación solo fue posible porque algunos artistas cambiaron el flamenco en los años 1970.Muy famosos son Camarón de la Isla, que abrió el flamenco a otras influencias culturales , y Rocío Jurado ,que difundió el flamenco afuera de España.




El flamenco ha ganado tanta importancia que en Jerez de la Frontera se establecerá una “Ciudad del flamenco”,que será la sede futura del Centro Nacional de Arte Flamenco del Ministerio de Cultura.Desde allí se organizarán todas las iniciativas relacionadas con el flamenco.

Hoy en día, el flamenco es tan importante para los españoles que la comunidad autónoma andaluza lo integra en la enseñanza obligatoria.

El Patrimonio Cultural Inmaterial se ha expandido a nivel mundial y constituye una parte importante del turismo cultural, contribuyendo significativamente a la economía de España. El flamenco, con su rica tradición y su capacidad para evolucionar, sigue siendo una manifestación artística única que trasciende fronteras y continúa cautivando a audiencias en todo el mundo.

datos curiosos:

- Desde 2018 primero máster en el Programa de Doctorado de Aproximación al Flamenco
- Japón es la segunda patria de Flamenco
-> en los 1920 , cuando la bailadora Antonia Mercé fue el primera vez en el país
- Hay un día del Flamenco
->es el 16 de noviembre porque en ese día UNESCO lo declaró Patrimonio Cultural Inmaterial de la Humanidad



Enlaces de información

<https://www.elimparcial.es/noticia/219645/cultura/camaron-de-la-isla-la-leyenda-del-flamenco-que-nacio-hace-70-anos.html>

<https://www.spain.info/es/descubrir-espana/flamenco-espana/>

<https://visitspainguide.com/que-es-el-flamenco-moderno/>

<https://www.flamenco.one/es/historia-del-flamenco/fusion-flamenca-nuevo-flamenco-flamenco-hoy/>

<https://eltransmisor.com/2023/04/08/la-importancia-del-flamenco-como-tradicion-artistica-musical-en-espana-y-su-mundo-globalizado/>

<https://es.wikipedia.org/wiki/Flamenco>

https://es.wikipedia.org/wiki/Día_del_Flamenco

Enlaces de imagenes

1 <https://escuelabaile.es/clases-de-flamenco/>

<https://www.aboutespanol.com/que-es-el-flamenco-298103>

2 <https://www.drumradar.com/best-cajon/>

<https://www.radiole.com/2021/rocio-jurado-la-sombra-la-mas-grande-15-anos-despues-36872.html>

3 <https://www.istockphoto.com/es/fotos/castañuelas>



Imagen 1; una mujer bailando Flamenco

El flamenco nació del encuentro entre el pueblo andaluz y los gitanos de Roma. Esos gitanos eran un pueblo nómada, se establecieron en Andalucía en 1425, donde se les respondió con mucha opresión.

Cada vez más leyes querían obligarlos a permanecer sedentarios, y tuvieron que abandonar muchas profesiones tradicionales, como el comercio de caballos. Incluso la música y el canto se les prohibió.

No fue hasta 1783, cuando Carlos III firmó la última "ley gitana" de la historia española: con sus 44 artículos reconocía a los gitanos la dignidad humana y una cierta igualdad de derechos, pero al mismo tiempo les prohibía muchas de sus profesiones tradicionales, como el comercio de caballos.

La historia del Flamenco

El Flamenco se desarrolló en el siglo XVII en Andalucía, España.

Él surgió de diversas influencias culturales, p.e. de los gitanos, árabes y judíos; a través de la fusión de esos el Flamenco se formó.

Para la gente él servía como un medio de expresión para la oprimida y pobre.



Imagen 2; Carlos III

No fue hasta 1850 que el acompañamiento en la guitarra comenzó a imponerse y el toque sigue siendo un elemento característico del flamenco.

El baile llegó en el siglo XVIII, que primero solo bailaban las mujeres. Se hizo famoso sobre todo en la época de los cafés cantantes, cuando estos locales especiales de flamenco se hicieron populares.



Imagen 4; un café cantante

Los Palos diferentes

El flamenco se transformó en diferentes palos que difieren en compás, ritmo y estado de ánimo.

Los palos más importantes son;

La soléa, las siguiriyas, el fandango y el tango Flamenco.

Cada palo tiene una fecha u ocasión específica en la que se utiliza, por ejemplo:

la soléa; un cante muy emotivo,
solemne y triste.



el fandango; tiene un ritmo vivo y trata
sobre el amor y el cortejo.

Sobre la música típica

Durante siglos, los gitanos fueron oprimidos y perseguidos. Sus sentimientos de desesperación y rabia, pero también de rebotante alegría de vivir, fueron expresados al principio solo en el canto. Solo más tarde el baile y la guitarra adquirieron importancia.

Imagen 3



La música y el baile se basan en la improvisación y en la expresión de emociones intensas. Para expresarlos utilizaron elementos de música diferentes que son características del Flamenco; patrones melódicos (cante), armónicos (la guitarra), rítmicos y métricos.

El cante es el elemento más importante para los Flamencos que se presentó la mayoría del tiempo sin acompañamiento. En las fiestas privadas, llamadas juergas, los gitanos se acompañaban solo con los medios del "son", sonidos que se pueden producir con el cuerpo, por ejemplo:

- Da palmadas
- golpea el ritmo con los tobillos en una mesa
- Chasquido de los dedos

Colección de enlaces

-[Historia y orígenes del flamenco - Web oficial de turismo de Andalucía \(andalucia.org\)](http://andalucia.org)

-[Origen, historia y evolución del Flamenco \(flamencoenpalacio.com\)](http://flamencoenpalacio.com)

- <https://youtu.be/A4M3E4olucY?si=tmqmfFj5uf>

Enlaces de imagen

Imagen 1: <https://static.wikia.nocookie.net/el-flamenco/images/4/41/CuadroFlamenco.jpg.jpg/revision/latest?cb=20211126090112&path-prefix=esAY5Y>

Imagen 2: <https://th.bing.com/th/id/OIP.c3SGko3WfgNNOM7a55ejvQHajO?w=153&h=191&c=7&r=0&o=5&dpr=1.5&pid=1.7>

Imagen 3:

https://upload.wikimedia.org/wikipedia/commons/thumb/7/7b/Sargent_John_Singer_Spanish_Dancer/Sargent_John_Singer_Spanish_Dancer.jpg

Imagen 4:

<https://i.pinimg.com/originals/48/4b/d1/484bd14a8800fa31c5783867e7883d0a.jpg>

LOS GITANOS - HISTORIA

La primera interacción con Gitanos en Andalucía data al año 1462, en el cual los condes Tomás y Martín acompañados por aproximadamente 200 - 400 nómadas fueron acogidos por el conde Miguel Lucas de Iranzo en Jaén, supuestamente provenientes de Egipto Menor.

Desde ahí, los gitanos se expandieron por casi toda la península, aunque muchos se quedaron en Andalucía debido a la riqueza de sus campos y el clima más plural en España.

la denominación "egipcianos" originó de la falsa creencia de que provenían del Egipto Menor (Sur de Grecia), en realidad descendían de la India actual.

De este término resultó la palabra castellana "gitano" y el inglés "gypsy".



En las guerras familiares entre los Girones, Guzmanes y Ponces de León los gitanos contribuyeron como herreros de densidad desproporcionada en las provincias de Sevilla, Cádiz y Málaga.



PREJUICIOS

Por desgracia, los gitanos levantaron sospechas debido a su carácter **itinerante** y su piel más oscura, por lo que se consideraron inferiores a la población cristiana. Además, se definieron como enemigos de la iglesia debido a tener una apariencia similar a los turcos "traicioneros".

Los reyes católicos tomaron varias medidas en contra de los gitanos, incluso los amenazaron con **mandarlos a las galeras**, aunque no fueron expulsados como los musulmanes a pesar de sufrir **persecución** y desprecio por la mayoría cristiana. Actualmente muchos gitanos viven en comunidades más cerradas, no integrándose mucho en España.



Ciertas alegaciones contra los gitanos incluyen un **conservadurismo extremo**, estar envueltos en **cualquier tipo de delincuencia**, de **practicar el ocultismo** y **las artes paganas** y ejercer trabajos como **la prostitución**.

El hecho de que los gitanos nunca hayan tenido una buena imagen pública desde su llegada a Europa ha contribuido en gran medida en que el **antigitanismo** esté extendido por todo el continente. En Andalucía, por ejemplo, **residen** actualmente unos 300.000 gitanos.



El antigitanismo es el racismo específico contra los pueblos romà e sinti y otras comunidades consideradas como "gitanas".

LOS GITANOS HOY EN DÍA

Costumbres:

Tradiciones conocidas son por ejemplo las bodas gitanas. Según la tradición, las parejas deben de ser vírgenes hasta el matrimonio debido al hecho de que la pureza es considerada extremadamente importante.

Igualmente que en las bodas también se practican costumbres para nacimientos y fallecimientos en la comunidad. Concretamente, es común que alguien que posea una gracia extraordinaria le corte las primeras uñas al bebé para que herede cierta habilidad.

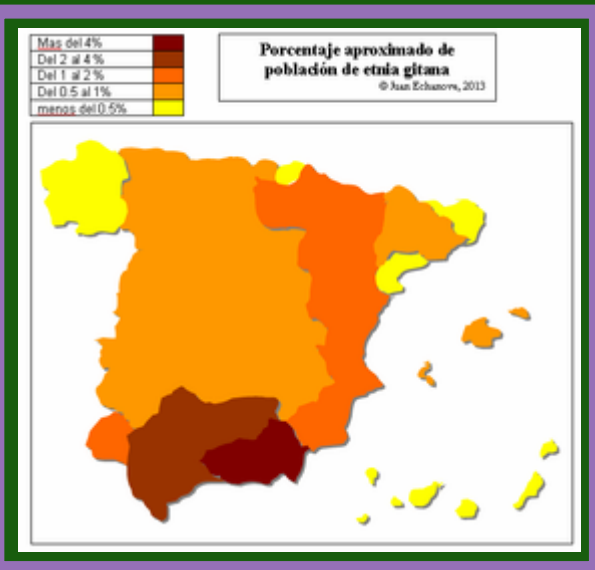
Cuando una persona de la comunidad fallece, los familiares deben de pasar por un duelo cuyo transcurso depende del parentesco. Por lo tanto, los hombres usan una pequeña cinta o lazo de color negro en sus camisas con la condición de que se quemé dicha cinta o lazo después del duelo.

El 22 de noviembre es el día de los Gitanos Andaluces, cual se celebra activamente en las calles.



El pueblo gitano ha influenciado sobre todo la cultura andaluza actual.

A pesar de su cierta influencia, las raíces de la cultura gitana no fueron documentadas de cualquier forma, habiendo sido pasada oralmente de generación a generación.



Mis fuentes:

https://cadenaser.com/emisora/2014/11/22/radio_sevilla/1416643563_859574.html

<https://www.romarchive.eu/en/collection/granada-danza-de-gitanos/>

https://es.wikipedia.org/wiki/Pueblo_gitano_en_Espa%C3%B1a

https://www.upo.es/giest/documentos/IDTA3_Recuadro_ComunidadGitana.pdf

<https://iessonferrerdghieo7.blogspot.com/2014/01/espana-el-racismo-y-la-desigualdad-de.html>

<https://institutoculturagitana.es/22-de-noviembre-dia-de-los-gitanos-andaluces/>

https://personal.us.es/alporu/histsevilla/gitanos_andalucia.htm

+ Conocimiento propio

Datos importantes

Vocabulario

El flamenco
Las emociones/sentimientos
La fusión flamenca

nacer / brotar ...

el flamenco

utiliza
es acompañada por
expresa
está asociado con
se caracteriza por

El flamenco es :

- un arte de origen andaluz
- Patrimonio Cultural Inmaterial de la Humanidad
- una combinación de diversos estilos de la música
- una manifestación artística única

Una particularidad de [...] es

el conde - Un noble inferior a un marqués
los nómadas - Grupo de personas viviendo sin una residencia fija
Jaén - Provincia de Andalucía
provenir de - Haber resultado de, haber venido de
plural (en el contexto) - Diverso, variando
herrereros - Persona cuyo oficio es trabajar con hierro
desproporcionado - Algo es desigual, hay más de algo que de otra cosa
itinerante - Alguien quien va por distintos lugares
mandar a las galeras - Pudrirse en los bajeles de una galera
persecución (en el contexto) - Perseguir y expulsar a una etnia acusada de cosas diferentes
antigitanismo - El odio y racismo de los gitanos
residir - Vivir en un lugar

Concepto en la música:

patrones melódicos - son secuencias de notas musicales

armónicos - el nombre de cada tono en el rango de sonido natural

rítmico - eng. Rhythm

métrico -

Los miembros del grupo

- Romy
- Zack
- Lucas

explicación de colores:

Romy: rosa

Zack: verde

Lucas: verdusco

de todos: amarillo



El turismo en

Andalucía

EL SUMARIO

	página:
Indice -----	4
Sumrio -----	5
El turismo en general -----	6-11
El turismo de masas -----	12-17
El turismo sostenible -----	18-22
La entrevista -----	23
Vocabulario -----	24
Ultima página -----	25

El turismo en Andalucía

Andalucía

Andalucía es una comunidad autónoma en el sur de España.
Muchos turistas visitan Andalucía cada año, ¿pero por qué?

En Andalucía hay mucho que ver y que hacer. Por eso hay muchas formas de turismo diferentes.
Por ejemplo:

- El turismo rural

- El turismo de sol y playa

- El turismo cultural



El turismo rural, por ejemplo, atrae turistas que quieren disfrutar de la naturaleza, ir de senderismo y gozar de la tranquilidad y la paz.

Existe una gran diversidad de paisajes, flora y fauna en Andalucía, que están disponibles para unas vacaciones perfectas.

Estos destinos son unos de los más visitados por los turistas:

- Parque Nacional de Doñana
- Parque Nacional de Sierra Nevada
- Parque Natural de Cabo de Gata



El turismo de sol y playa

El turismo de sol y playa es la forma más común y es también la más conocida y atractiva para los turistas. Los visitantes vienen durante todo el año a las playas de Andalucía. Con más de 900 kilómetros de costa, ofrece Andalucía una amplia variedad de playas para todos los gustos.

Las playas más visitadas son, por ejemplo:



• La playa de Bolonia (Cádiz)



• Playa de los Muertos (Almería)



• Playa de La Barrosa (Cádiz)



En la playa pueden disfrutar del sol y pueden hacer actividades: nadar, pasear, jugar al voleibol, comer en un chiringuito, deportes acuáticos como surfing, bucear, pescar, ir en barca o yate ...



Por otro lado, muchos turistas quieren visitar las ciudades por su cultura e historia.

El turismo cultural

Un ejemplo es Sevilla, la capital de Andalucía. Allí pueden visitar la Catedral de Sevilla, incluida la Torre Giralda, el Real Alcázar o la plaza de toros.

Pero también la deliciosa cocina española es muy interesante para muchos turistas que quieren probar algo nuevo.

En verano hace mucho calor para visitar la ciudad. Mejor es visitar Sevilla en las otras épocas del año.





En Sierra Nevada, por otro lado, en invierno hace mucho frío y nieva.

Los turistas pueden escoger la estación de esquí de Granada para esquiar.

El que prefiere la cultura se puede ir a Granada, capital. Allí le espera mucha historia de la ciudad.

Es muy recomendable visitar la Alhambra de Granada y El Albaicín que son declarados como Patrimonio de la Humanidad por la Unesco.



Así que ya veis que hay muchísimo que ver y que hacer en Andalucía. Por eso mucha gente viaja a Andalucía cada año.

De promedio, unos 30 millones de visitantes anuales.

En el año 2022, 30,8 millones de turistas visitaron Andalucía. En comparación, la región solo tiene 8 millones de habitantes. ¡Qué impresionante!

La mayoría de los turistas son ingleses y alemanes.

Andalucía ingresó el año pasado casi 17 millones de euros gracias al turismo.

Por eso muchos andaluces tienen la oportunidad de trabajar en el sector turístico como guías turísticos, hoteleros, en restaurantes, etc. 408.000 personas tuvieron trabajo gracias al turismo en el año 2022.

Las ventajas y las desventajas del turismo en Andalucía

Las ventajas

- mucho dinero para la región.
- mejor infraestructura (autopistas, aeropuertos)
- muchos puestos de trabajo
- Andalucía es conocida en todo el mundo

Las desventajas

- muchos hoteles (parecen feo)
- mucho contaminación (llegada y salida)
- falta del agua
- casi todo es muy cara (los turistas compran todo)
- el turismo de masas

Anna-Lotta

[Andalucía: qué ver. Los mejores planes de turismo | spain.info](#)

[El turismo en Andalucía - Datos estadísticos | Statista](#)

[Andalucía recibe 30,8 millones de turistas en 2022 y prevé batir "todos los récords" en 2023 \(europapress.es\)](#)

[Turismo en Andalucía - Wikipedia, la enciclopedia libre](#)

<https://www.edreams.es/blog/maneras-de-hacer-turismo-en-andalucia/>

https://es.wikipedia.org/wiki/Turismo_en_Andaluc%C3%ADa

<https://images.app.goo.gl/9SEDFJGddxTRvqGE8>

<https://www.andalucia.org/es/inicio>

El turismo de masas

El turismo de masas se puede entender como el tipo de turismo que se caracteriza por un gran número de turistas que están en un mismo lugar al mismo tiempo.



Factores:

Uno de estos factores es la UBICACION. ¿Está el lugar en la playa, en las montañas, en o cerca de una ciudad famosa, hay interesantes excursiones diarias y cercanas?

Otro factor es el IDIOMA, ya que muchas veces la gente lo quiere aprender o mejorar.

La CULTURA es otra razón importante, ya que el turista quiere conocer otros estilos de vida.

También influye la REPUTACION de la región.

Otro factor es la gran OFERTA HOTELERA, el buen TRANSPORTE PUBLICO y la calidad de las CARRETERAS.

En muchos países europeos ahora tiene la gente MAS DINERO para gastar y MAS TIEMPO LIBRE, por ejemplo trabajando menos horas.

No debemos olvidar el factor reciente de que muchos turistas tienen como la necesidad de recuperar el tiempo perdido en la época del coronavirus.

Este turismo de masas trae ventajas y desventajas a la región.

Turismo de masas - Ventajas

ECONOMICAS

- Mejora y promueve la economía del lugar
- Crea muchos puestos de trabajo, tanto en hoteles, restaurantes y servicios
- Inversiones para una mejor infraestructura como transporte público, calles, hoteles, aeropuertos, bares
- Alojamientos baratos debido a la alta concurrencia

SOCIALES

- El intercambio cultural y el contacto entre diferentes nacionalidades exige comprensión y tolerancia
- Vacaciones fáciles de organizar debido a la gran oferta
- Organización del viaje en la lengua materna
- Conocer nuevas tradiciones y costumbres

ECOLOGICAS

- -



Turismo de masas - Desventajas

ECONOMICAS


- Explotación de trabajadores
- Ofertas de trabajo solo por temporada
- Gran dependencia del turismo con riesgo para sobrevivir, por ejemplo, con la crisis del coronavirus.

SOCIALES

- Falta de vivienda para los residentes
- Alquileres muy caros
- La población local se tiene que desplazar a otros sitios más baratos o tranquilos
- Atascamiento en las calles
- El ruido de los turistas molesta no solo a los residentes sino también a los animales

ECOLOGICAS

- Surgimiento del problema ambiental por:
 - Contaminación de agua
 - Alto consumo de agua y energía
 - Deforestación o destrucción de áreas naturales para la construcción de hoteles
 - > destrucción del hábitat de muchos animales
- Alta producción de basura



Turismo de masas -

Andalucía

El lugar con mayor turismo de masas en Andalucía es la costa con 1100 kilómetros y las ciudades Sevilla, Málaga, Cádiz, Córdoba, Granada y Jerez.

Andalucía tiene cinco aeropuertos importantes, un tren de alta velocidad (AVE) desde Madrid, además tiene una buena conexión de carreteras.

-> todo eso es fenomenal para los turistas

La costa es el principal destino turístico de Andalucía debido a su buen clima, temperaturas agradables gran parte del año y pocas lluvias.

El 9% del total del territorio de Andalucía es costa, pero allí se encuentra más del 75% de los hoteles, con excepción de Sevilla, Córdoba y Granada.

Las actividades hoteleras hacen el 10% del trabajo en Andalucía.

En el año 2022 visitaron 30,7 millones de personas esta región. El 40% de estas personas tenían procedencia internacional, por ejemplo, Reino Unido, Francia y Alemania.

Se rompen los ecosistemas, ya sea por la construcción descontrolada de hoteles, canchas de golf o el consumo intensivo de agua. El extremo uso de energía y el gran aumento de basuras perjudican también a la región. La moderna arquitectura altera el paisaje y se pierde lo tradicional del lugar.



El turismo de masas - Sevilla

El turismo de masas afecta no solo la costa sino a grandes ciudades por ejemplo Sevilla.

Los alquileres aumentan, los contratos no se renuevan y esos departamentos se hacen pisos turísticos.

El Centro de Sevilla se ha convertido en una zona cara para vivir, desapareciendo el comercio tradicional y permitiendo la instalación de cadenas de restaurantes o bares.

Los edificios de nueva construcción no guardan la arquitectura del edificio o taverna típica y esto ha derivado en la pérdida de identidad del lugar.

La calidad de los trabajos ha disminuido debido a su bajo pago o solo temporario.

En conclusión los residentes se van de este lugar o sufren las desventajas del turismo de masas.



Por supuesto hay algunas tiendas que están agradecidas por este tipo de turismo, debido a que de esa manera pueden ganar más dinero.

Hay muchos proyectos de residentes y políticos en toda Andalucía para concientizar a las personas en contra del turismo de masas y a favor del turismo sostenible.

Pauli

Quellen:

Massentourismus: Auswirkungen und

Herausforderungen

<https://ventajasydesventajas.com/turismo-de-masas-ventajas-y->

<https://www.andalucialab.org/blog/4-riesgos-del-turismo-de-masas/>

<https://es.scribd.com/document/326881415/Ventajas-y-Desventajas-Del->

<https://www.redalyc.org/pdf/1154/115412537010.pdf>

<https://www.laopiniondemalaga.es/opinion/2020/07/30/turismo-masas-27485059.html>

<https://www.youtube.com/watch?>

https://www.eltiempo.es/sevilla/turismo-masivo-Triana-divide-vecinos-comerciantes_0_1691531607.html

<https://amerika21.de/2019/05/226336/regenwald-abholzung->

<https://www.elpais.com/sevilla/896380/sevilla-vendera-sus-espacios-libres-para-relanzar-el-turismo/>

Turismo sostenible: caminos hacia un viaje responsable

El turismo es una de las fuentes de ingresos más importantes de la economía andaluza. Sin embargo, en el pasado se cometieron muchos pecados en la construcción en busca de dinero rápido, por ejemplo en forma de grandes edificios hoteleros y elevados niveles de consumo de suelo. Entretanto, sin embargo, se ha producido un replanteamiento: El turismo sostenible registra altas tasas de crecimiento.



El turismo sostenible es turismo que garantiza que la población local se beneficie, sea tratada de manera justa y sea incluida en los procesos de tomar decisiones. El turismo sostenible también asegura que no se exploten los ecosistemas.

Objetivos que se quieren alcanzar:

Turismo sostenible trata que las generaciones de viajeros en el futuro tengan la posibilidad de disfrutar de la naturaleza intacta y la población local debería tener un medio de vida seguro.

Plan General del Turismo Sostenible de Andalucía META

2027

El Plan General del Turismo Sostenible de Andalucía META 2027 es una estrategia integral diseñada para promover un desarrollo turístico sostenible en la región de Andalucía hasta el año 2027. “META” significa “Modelo Estratégico de Transformación del Turismo Andaluz”, y el plan se enfoca en establecer metas y acciones concretas para impulsar un turismo que sea respetuoso con el medio ambiente, socialmente responsable y económicamente beneficioso para las comunidades locales.

El objetivo principal del Plan META 2027 es garantizar que el turismo en Andalucía contribuya al desarrollo sostenible y al bienestar de la región, al tiempo que se preservan sus recursos naturales y culturales.



Maneras de viajar sostenible en Andalucía

Hay muchas posibilidades para viajar de manera sostenible en Andalucía:

- Utilizar transporte público: Viaja en autobuses, trenes o tranvías para desplazarte entre ciudades y dentro de ellas. Esto reduce la huella de carbono individual y apoya el sistema de transporte público local.
- El cicloturismo: Explora la región en bicicleta. Muchas ciudades en Andalucía ofrecen alquiler de bicicletas y cuentan con rutas ciclistas seguras para disfrutar del paisaje de manera sostenible.
- Caminatas y senderismo: Disfruta de la belleza natural de Andalucía a través de caminatas y excursiones. Respeta el entorno natural y lleva contigo tus residuos para mantener limpios los senderos.
- Elegir alojamientos sostenibles: Elige alojamientos que implementen prácticas respetuosas con el medio ambiente, como el uso de energías renovables, la gestión eficiente del agua y la promoción de la cultura local.
- Apoyar productos locales: Compra productos locales y disfruta de la gastronomía regional en restaurantes que utilicen ingredientes locales y de temporada. Esto ayuda a reducir la huella de carbono asociada con el transporte de alimentos.
- Respetar la cultura local: Sé respetuoso con la cultura y las tradiciones locales,



El turismo sostenible: ventajas y desventajas

Ventajas:

- Protección del medio ambiente: el turismo sostenible minimiza el impacto negativo sobre el medio ambiente protegiendo los recursos naturales, reduciendo el consumo de energía y minimizando los residuos.
- Preservación del entorno natural: El turismo sostenible contribuye a la preservación del entorno natural fomentando medidas como la protección de los ecosistemas, la restauración de los hábitats y la promoción de un trato respetuoso de la vida salvaje. Esto no sólo garantiza la belleza y diversidad de los paisajes, sino también la disponibilidad a largo plazo de servicios ecosistémicos como el agua limpia y el aire puro.

Desventajas:

- Costos iniciales: Pasarse al turismo sostenible puede ser costoso al principio, ya que requiere invertir en infraestructuras y prácticas respetuosas con el medio ambiente.
- Proceso de desarrollo lento: La transición al turismo sostenible requiere tiempo y compromiso, lo que puede dar lugar a un proceso de desarrollo más lento en comparación con los proyectos turísticos convencionales.

Quellen:

<https://www.andalucia.org/es/turismo-sostenible>

<https://planmeta2027.turismoandaluz.com>

<https://www.spain.info/es/top/naturaleza-andalucia-turismo-sostenible/>

<https://www.andalucialab.org/blog/ejemplo-sostenibilidad-turistica-en-andalucia/>

<https://www.freiheit.org/es/espana-italia-portugal-y-dialogo-mediterraneo/turismo-en-el-mediterraneo-la-nueva-normalidad>

<https://www.entornoturistico.com/turismo-sostenible-sustentable-y-responsable-son-lo-mismo/>

<https://www.visionesdelturismo.es/certificaciones-y-conceptos-del-turismo-sostenible/>

Vocabulario

una amplia variedad = mucha variedad

un chiringuito = un restaurante al lado de la playa

Patrimonio de la Humanidad por la Unesco = Weltkulturerbe

épocas del año =>Primavera, Verano, Otoño, Invierno

ingresar= ganar

la reputación - = reputation (inglés)

la explotación - = exploitation (inglés)

el alojamiento - un lugar donde personas pueden vivir/permanecer/quedarse

el alquiler - lo que se paga para vivir en un lugar

renovar - hacer algo (de)nuevo; mejorar algo; hier: alargar algo (hacer algo mas largo)



—el atascamiento



los deportes acuáticos

la deforestación —



las fuentes de ingresos = maneras en que personas o empresas obtienen dinero

pecados = acciones que son considerados en contra de los principios morales

promover = apoyar

Nuestro grupo:

- Anna-Lotta: el turismo en Andalucía (verde)
- Paulina: el turismo de masas (azúl)
- Nicole: yel turismo sostenible (morado)

=> páginas naranjas:
juntos

La historia de los árabes en España



índice

1. La conquista 711-722
2. Etimología de al Andalus
3. Califato omeya y los omeyas
4. Imágen califato omeya
5. Fuentes de referencia
6. Fuentes de los Imágenes
7. El Emirato de Córdoba 756-929
8. El Califato de Córdoba 929-1031
9. El Califato de Córdoba 929-1031
10. Convivencia en Córdoba
11. Fuentes de referencia
12. El período Taifa
13. El gobierno de Alfons VII.
14. Almorávides Almohades y Merinides
15. el audio
16. mapa de vocabulario temático

711-722

En la imagen puedes ver la conquista de los árabes de España que empieza en el año 711. El califato de los omeyas vencen y conquistan Gibraltar en el año 711 después se formaron tres fuerzas armadas y había tres líderes importantes. Tariq luchó desde el sur de España hasta el norte de donde continuó conquistando el noreste junto con Muza. Aziz, hijo de Muza, solo luchó en el sur España y luego era el gobernador de la España conquistada en 714. Entonces eligió Sevilla como su resistencia después surgió el nombre al Andalus. Muza luchó en el oeste de España pero siempre ayudó a Tariq en grandes batallas. Mientras que Tariq y Muza consiguieron conquistar la mayor parte del norte de España, el territorio de Gijón mostró mucha resistencia y fue conquistado por los cristianos en



Etimología de al Andalus

La palabra Al Andalus sigue siendo muy controvertida hasta el día de hoy y muchos historiadores tienen diferentes teorías sobre cómo surgió el nombre.

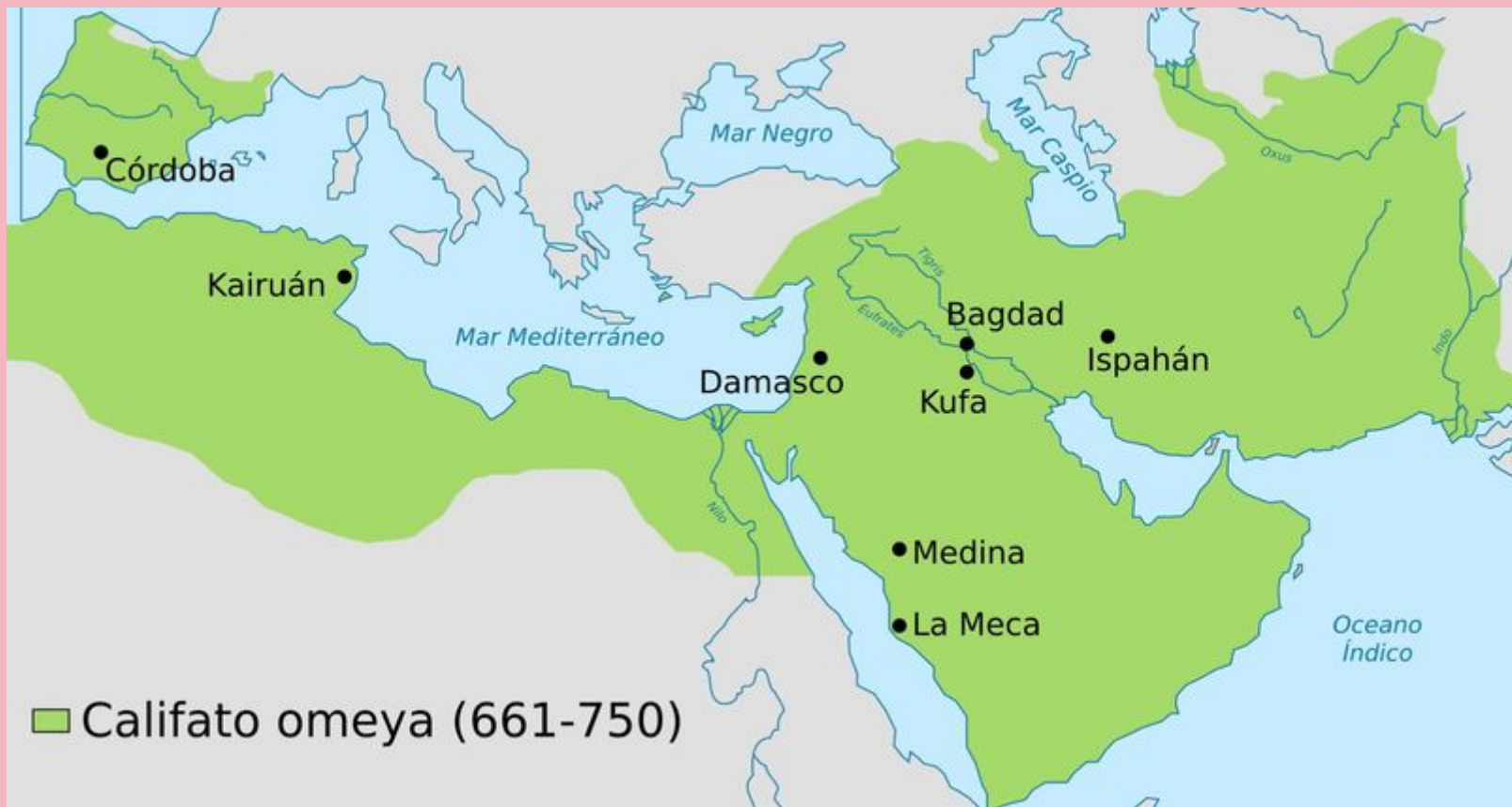
Reinhart Dozy y Volker Noll creen en la teoría tradicional y derivan el nombre de los vándalos, una tribu germánica en Iberia entre los años 409 y 429. Sin embargo, esta hipótesis es muy poco plausible porque no hay pruebas y es poco probable que el nombre se conservara hasta el año 711. Hein Halm también sospecha un origen germánico. Cree que los árabes malinterpretaron su parte del artículo al- en las ciudades al-Iskandariyya (Alexandria) o al-Ankubariyya (Lombardía). Hay muchas otras teorías, pero la más popular es la de Reinhart Dozy.



Califato omeya y los omeyas

Los omeyas eran un clan familiar de la tribu Quraysh, de La Meca, a la que pertenecía Mahoma. Gobernaron primero en Oriente, con capital en Damasco, y después en al Andalus, con capital en Córdoba. Estrictamente hablando, la dinastía comienza con Mu'awiya I. en 661 y termina con Marwán II. en 750. Tras la muerte de Mu'awiya I. en 680 Marwán I. gobernó a los omeyas que conquistaron entonces gran parte de la península ibérica de al Andalus. Entonces, el califato omeya se convirtió en uno de los mayores imperios de la historia, con una superficie de 11.100.000 kilómetros cuadrados.

En al-Andalus, que pertenecía al califato omeya, se produjeron luchas en el seno de la familia omeya, sobre todo en torno al año 740, que debilitaron gravemente el territorio de al-Andalus. Con las excepciones de Marwan II y Abd ar-Rahman I, todos los omeyas fueron asesinados por los abbasíes, e incluso los omeyas muertos fueron sacados de sus tumbas para cubrir todo rastro del clan familiar.



Fuentes de referencia

https://de.wikipedia.org/wiki/Al-Andalus#Eroberung_und_fr%C3%BChe_Jahre

https://www.alhambra-patronato.es/arabe_lengua_espanola

<https://es.wikipedia.org/wiki/Al-%C3%81ndalus>

<https://de.pons.com/%C3%BCbersetzung/deutsch-spanisch/Etymologie>

https://es.wikipedia.org/wiki/Conquista_omeya_de_Hispania

https://es.wikipedia.org/wiki/Califato_omeya

https://ninos.kiddle.co/Califato_

<https://de.wikipedia.org/wiki/Vandalen>

https://de.wikipedia.org/wiki/Muslimische_Eroberung_der_Iberischen_Halbinsel

Fuentes de los Imágenes

<https://pin.it/2ta7goL5O>

https://www.facebook.com/p/Al-Andalus-100063738691264/?_rdr

https://es.wikipedia.org/wiki/Califato_omeya#/media/Archivo:CalifatoOmeya750AD.svg

El Emirato de Córdoba 756-929

Aunque en 750 los abbasíes, una dinastía musulmana, derrocaron a los omeyas y se convirtieron en gobernantes del Imperio árabe, el príncipe omeya Abd ar-Rahman I. (o ad-Dāchil) tuvo la oportunidad de derrocar a Yusuf al-Fihiri, gobernante de al-Andalus, en 756. El príncipe omeya se nombró Emir de Córdoba y controló gran parte de al-Andalus. Emir significa gobernante y se utiliza a menudo en los países islámicos. Durante los 150 años siguientes, él y sus descendientes gobernaron como emires de Córdoba. La extensión de las tierras conquistadas por los gobernantes dependía de los propios emires.



En esta imagen se puede ver el Emirato de Córdoba en el año 910


el Califato de Córdoba 929-1031

Sobre todo Abd ar-Rahman III. el octavo emir, que gobernó entre 912 y 929 y fue el primer califa de Córdoba entre 929 y 961, ejerció un gran poder. Tras restaurar el poder omeya en todo al-Andalus, se proclamó califa de Córdoba el 16 de enero de 929. Califa procede del árabe y se utiliza a menudo como título para designar a líderes político-religiosos. Su llegada al poder fue uno de los momentos más importantes de la historia del dominio omeya en al-Andalus. El periodo del califato de Córdoba también se conoce como la Edad de Oro de al-Andalus. En esta época, la capital cordobesa era considerada la ciudad más grande y próspera de Europa, con aproximadamente 500.000 habitantes. La ciudad era la capital religiosa y política de todo el reino occidental. Esto mejoró considerablemente la situación económica del imperio. Utilizaron alimentos procedentes de Oriente Próximo y abastecieron la economía agrícola de Córdoba y otras ciudades, además de construir sistemas de regadío artificial. Córdoba fue considerada un importante centro cultural del mundo islámico en esta época, muchos filósofos importantes como Albucahis un cirujano andalusí de origen árabe o Averroes un filósofo andalusí y erudito musulmán fueron personajes famosos en Europa y tuvieron una gran influencia en la ciudad.

Otro aspecto importante del Siglo de Oro fue la coexistencia de las tres religiones. Lo veremos con más detalle en el próximo capítulo. Sin embargo, la vida pacífica en el califato terminó en 1013, ya que una guerra civil que duró desde 1009 hasta 1013 provocó el colapso del califato. En 1031 se abolió oficialmente el califato de Córdoba.



En esta imagen se puede ver el Califato de Corodba en el apogeo de su poder en el año 1000



La bandera del Califato de Córdoba

Convivencia en Córdoba

Convivencia describe la coexistencia de los diferentes reinos moriscos desde principios del siglo VIII, cuando los Omeyas musulmanes conquistaron parte de España, hasta la expulsión de los judíos en 1492. Cuando cristianos, judíos y musulmanes convivían pacíficamente. En Córdoba, en particular, cristianos y judíos eran bienvenidos en la corte real y participaban en la vida intercultural de la ciudad. La ciudad fue considerada el centro de los más grandes creadores y pensadores de diferentes culturas, entre ellos los filósofos Averroes y Maimónides y el pintor Julio Romero de Torres. Sin embargo, después de la muerte de Al Hakam II en 976, la coexistencia entre las tres religiones se deterioró. Cristianos y judíos fueron obligados a convertirse al Islam o fueron expulsados de España. Sobre todo, la persecución de los judíos en ese tiempo era muy extrema. Huyeron a Toledo, una ciudad que fue conquistada por los cristianos en 1085, o se unieron a los cristianos. Cuando los almohades, una dinastía musulmana, llegaron al poder, la opresión de judíos y cristianos se intensificó. Sólo cuando los cristianos reconquistaron España cambió algo. Al principio permitieron a musulmanes y judíos practicar sus religiones, pero cuantas más regiones reconquistaban los cristianos, más oprimían a judíos y musulmanes. Hasta que finalmente expulsaron a los últimos judíos después de la conquista de Granada en 1492. Así, la coexistencia pacífica de las tres religiones había llegado a su fin.

Fuentes de referencia

[Emirato de Córdoba - Wikipedia, la enciclopedia libre](#)

[Califato de Córdoba - Wikipedia, la enciclopedia libre](#)

[al-Andalus – Wikipedia](#)

[Al Andalus - al-Andalus – Wikipedia](#)

[Al-Andalus-de-910 - al-Andalus – Wikipedia](#)

[Convivencia – Wikipedia](#)

[Córdoba: La ciudad de las tres culturas, la tolerancia y la convivencia
- Patrimonio Actual, ciudades, sitios y espacios naturales declarados
Patrimonio de la Humanidad por la UNESCO](#)

https://upload.wikimedia.org/wikipedia/commons/2/22/ESTANDARTE_DE_ABDERRAMAN_III.jpg

El Período Taifa

1031

El dominio de Córdoba se derrumbó años antes. Por eso en el oeste de España surgieron estados musulmanes independientes llamados Taifas.

Estos estados eran a menudo demasiado débiles para defenderse de los estados cristianos del norte.

Los pueblos gallegos se alejaron de su base original en el norte y se convirtieron en los reinos de León, Portugal y Navarra. Los ataques desde el norte suponen una amenaza cada vez mayor para las Taifas.



*Los reinos de Taifa
Extensión desde los años 1031-1085*



*Alfons VI.
Rey de Castilla y León*

1085

Alfons VI. asumió el gobierno de los reinos cristianos españoles.(León, Castilla) Los abbadíes, tribus musulmanes del sur del país, estaban bajo gran presión de Alfons V.I. Por eso, el gobernante abbadí Yúsuf ibn Tashín ayudó para defenderse de Alfonso. Yusuf ya había conquistado partes Marruecos y también había infligido muchas pérdidas y duras derrotas a los cristianos de España.Sin embargo, esto también fue una pérdida para los taifas porque el gobernante también conquistó su país tras la victoria de Alfonso V I.

Almorávides, Almohades y Merinides

1102

Después de que Yúsuf se hizo el líder del sur de España también conquistó Valencia de los cristianos

Desde diversas partes del norte de África, los bereberes marroquíes formaron dinastías , llamados Almorávides Almohades y Merinides . Sin embargo, también hubo conflictos entre estos pueblos y también hubo amenazas desde el norte de España ,los cristianos bajo el mando de Alfonso VIII.

Los almohades gobernaron al-Andalus durante otra década, pero tras la muerte de su gobernante, se volvieron a formar taifas, las de Portugal, Castilla y Aragón. La última amenaza para el reino cristiano fueron los Merinides Marruecos , ya que ocuparon ciudades individuales.

Las guerras entre los estados cristianos y musulmanes durante los siguientes 150 años, sin embargo, aseguraron la existencia continua de los estados musulmanes.

Quellen:

Texto

<https://es.wikipedia.org/wiki/Taifa>

<https://de.wikipedia.org/wiki/Al-Andalus>

https://de.wikipedia.org/wiki/Ali_ibn_Yusuf_ibn_Taschfin

https://es.wikipedia.org/wiki/Y%C3%BAsuf_ibn_Ta%C5%A1uf%C3%ADn

Imágenes

<https://www.worldhistory.org/trans/es/1-20798/taifa/>

https://www.wikiwand.com/de/Alfons_VI._%28Le%C3%B3n%29

mapa de vocabulario temático *sinónimos y traducción al alemán y inglés*

conquistar= ganarse tierra, einnehmen

eligir= auswählen, eligirse

las Omeyas= Umayyden, una dinastía musulmana

sospechar= verdächtigen, dudar

tumbas= Gräber

amenazar= poner en peligro

derrocar: cuando por ejemplo un reino toma un otro reino / stürzen

los Omeyas: una dinastía musulmana

musulmano, cristiano y judíos: tres religiones diferentes

Gobernantes, Líder y dominio: es una persona que controla a un pueblo o una ciudad, inglés:

leader

el príncipe: ein Prinz

la extensión: extension (inglés)

Emirato: cuando un emir tiene en su posesión un territorio se llama Emirato

Califato: cuando un califa tiene en su posesión un territorio se llama califato

proclamar: ankündige

prosperar: estar famoso para algo

regadío artificial: un sistema de agua ,falso', künstliches

Bewässerungssystem

erudito: una persona académica, Gelehrter (alemán)

líder: una persona que lidera algo, (ein Anführer)

controvertida: cuando dos personas tienen opiniones diferentes sobre una cosa


estar armados: bewaffnet sein (alemán)

última página: los nombres de los miembros del grupo y la explicación de los colores.

Luna



Vivien



Cristina

